



# ZIELONY WROCŁAW

## bieg na orientację

BIULETYN  
ETAP 4  
10.10.2018



THE WORLD GAMES  
WROCŁAW 2017

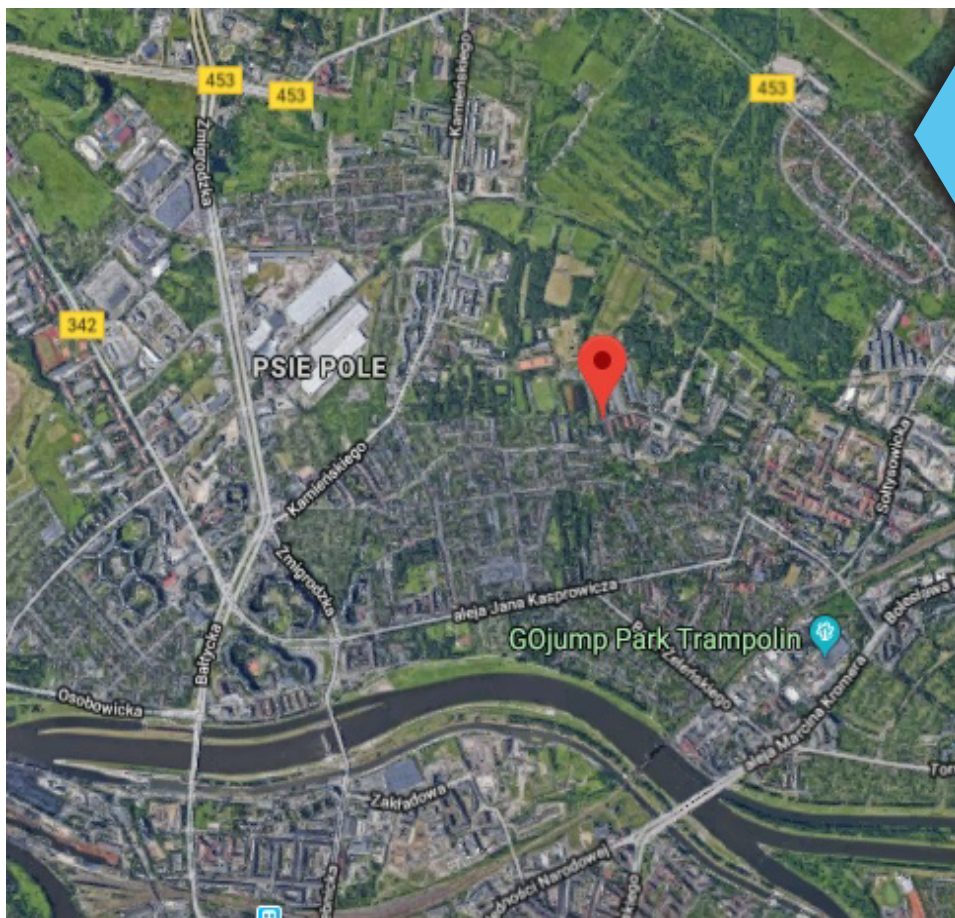
BIEG NA ORIENTACJĘ  
TO JEDNA Z DYSCYPLIN  
THE WORLD GAMES

### 1. LOKALIZACJA

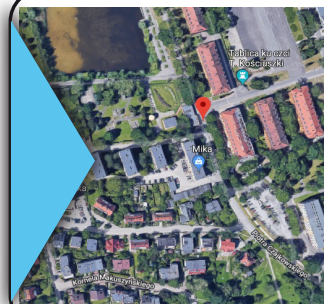
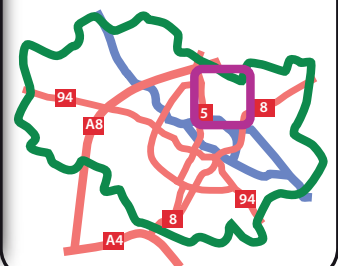
Centrum zawodów - znajduje się na Stadionie Akademii Wojsk Lądowych we Wrocławiu

Dojście nie będzie oznakowane. Wejście na teren AWL jest od ul. Czajkowskiego 109. Wejście przez biuro przepustek

Parking - Samochody można parkować na uliczkach w pobliżu AWL. Przy biurze przepustek brak możliwości parkowania.



### WROCŁAW



### CENTRUM ZAWODÓW

AKADEMIA WOJSK  
LĄDOWYCH

51°08'37.7"N

17°03'10.6"E

Organizator:

Partnerzy:



## 2. TERMIN

10.10.2018 - środa

Biuro zawodów czynne w godzinach 16.15-17.30

Osoby, które opłaciły wpisowe przelewem będą mogły odebrać czip SI bez kolejki.

## 3. PROGRAM ZAWODÓW

16.15-17.30	Działalność Biura Zawodów dla pozostałych kategorii
17:30	Start interwałowy w dla kategorii A, B, C - co 30 sekund
17:30	Start interwałowy w dla kategorii MIX
19:00	Losowanie nagród
19:30	Zakończenie zawodów

## 4. START i META

Start Interwałowy - 17.30 A, B, C, MIX

Start i META znajdują się w okolicach Centrum zawodów.

Przypominamy o „wyczyszczeniu” chipa przy użyciu stacji CLEAR przed wejściem do strefy STARTU

Szczytanie chipa SI będzie można dokonać tylko w centrum zawodów. Dlatego po podbiciu puszkii META prosimy niezwłocznie udać się do biura zawodów.

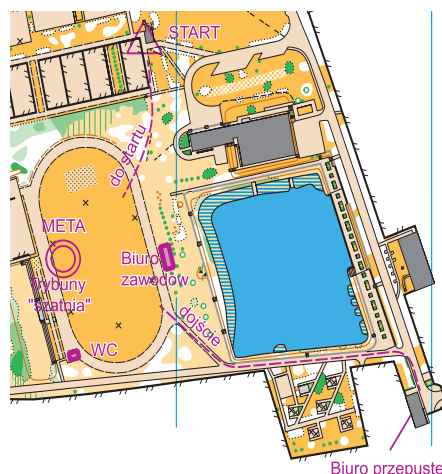
## 5. CENTRUM ZAWODÓW

Centrum i Biuro zawodów znajdują się stadionie Akademii Wojsk Lądowych

Miejsce do przebierania jest na trybunach stadiony.

W Centrum Zawodów dostępne toalety Toi Toi

**UWAGA!!! W związku z tym, że zawody są na terenie wojskowym wejście na teren Akademii Wojsk Lądowych będzie się odbywać na podstawie listy startowej na Biurze Przepustek. Kibice, rodzice, którzy chcą wejść na teren zawodów muszą się zgłosić w kategorii MIX podając nazwę zespołu KIBICE**



## 6. FORMA ZAWODÓW

Klasyczna trasa z punktami po kolei. Start interwałowy dla tras A, B, C, LS oraz MIX co 30 sekund. Kody punktów kontrolnych wraz z opisami na mapie dla wszystkich tras.

Na trasie wykorzystane w niektórych jategoriach będą motylki, mające na celu uatrakcyjnienie trasy.

Limit czasowy dla wszystkich tras wynosi 60 minut.

## 7. MAPA

Akademia Wojsk Lądowych

Skala 1:4000

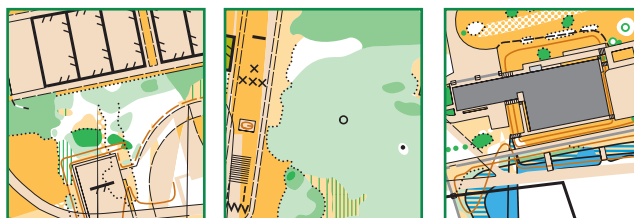
Warstwicę co 2 m

Autorzy: Kalikst Sobczyński,  
Adrian Kopczyński, Marcin Ciszek

Format mapy: A4

Aktualizacja: IX.2018

Mapy wykonane wg. przepisów [ISSOM 2007](#)



## 8. PUNKTY KONTROLNE

Stacje SI przymocowane do małych lampionów, w niektórych miejscach na stojakach lub koziołkach. Opisy punktów tylko na mapach. Obowiązują kody PK umieszczone na stacjach SI.

Organizator:

Partnerzy:



## 9. TEREN ZAWODÓW i UBIÓR

Akademia Wojsk Lądowych	
Typ terenu	Teren rekreacyjny z dużą ilością polan, form roślinnych, asfaltowe drogi, miejscami zalesiony gęsta sieć dróg.
Roślinność	W większości polany, jednak częściowo zarośnięty utrudniający poruszanie się w linii prostej. Miejscami jeżyny.
Przebieżność	Teren o bardzo dobrej przebieżności, miejscami utrudnionej.
Ubiór	Buty: Zalecane obuwie krosowe. Reszta ubioru: Zalecany ubiór długie spodnie lub długie skarpety. Koszulka z rękawkami

## 10. TRASY

Trasa	Długość	Opis	Autor: Kalikst Sobczyński
<b>A</b>	3170	Elita	- najdłuższa i najtrudniejsza trasa - dla wyczynowców
<b>B</b>	2710	Trudna	- dla wprawionych w boju, ale wciąż na początku drogi ;)
<b>C</b>	2120	Łatwa	- dla początkujących, to może być Twoja pierwsza trasa
<b>MIX</b>	2690	Średnia	- dla drużyn do 5 osób, którzy w nocnych zmaganiach czują się pewniej w grupie.
<b>D</b>	910	Rekreacyjna	- dla dzieci, rodziców z dziećmi, w sam raz na spacer z mapą

Na trasę D nie obowiązują zgłoszenia. Jest to rekreacyjna trasa, w której wystartować może każdy, w każdym momencie. Trasę pokonuje się bez wykorzystania systemu elektronicznego, w związku z tym nie jest liczony czas i nie będą publikowane wyniki. Mapy na trasę D będą do pobrania w Biurze Zawodów oraz na starcie.

## 11. WYNIKI

Wyniki ogłoszone będą do 24 godzin po zakończeniu zawodów na stronie [www.bno.pl](http://www.bno.pl)

## 12. ZGŁOSZENIA/PŁATNOŚĆ

ZGŁOSZENIA	ZGŁOSZENIA PRZEZ FORMULARZ ZGŁOSZENIOWY		ZGŁOSZENIA PRZEZ E-MAIL <a href="mailto:bno.wroclaw@gmail.com">bno.wroclaw@gmail.com</a>	
Termin zgłoszeń przez formularz upływa w niedzielę przed etapem, o godzinie 24:00, po tym terminie formularz zostanie zamknięty, potem możliwe zgłoszenie się przez e-maila.	1. Wejdź na stronę <a href="http://bno.pl/index.php/nasze-zawody/zielony-wroclaw">http://bno.pl/index.php/nasze-zawody/zielony-wroclaw</a> 2. Wybierz formularz zgłoszeniowy adekwatny do etapu. 3. Wypełnij dane i prześlij. 4. Swoje zgłoszenie będziesz mógł sprawdzić na liście zgłoszonych		W treści maila prosimy podać: 1. Imię i Nazwisko 2. Klub 3. Rok urodzenia 4. Numer chipa lub chęć wypożyczenia 5. Trasę na której startuje (A, B, C, MIX)	
do niedzieli (godz. 24) przed zawodami	A, B, C 15 zł	MIX 25 zł	A, B, C 22 zł	MIX 32 zł
po niedzieli	formularz zamknięty		A, B, C 25 zł	MIX 35 zł
Wypożyczenie chipa SI		2 zł		

Opłata za zgubienie chipa SI organizatora wynosi 150 zł.

Organizator:

Partnerzy:





## PŁATNOŚĆ:

Lp	OPCJA	KORZYŚCI
1	<b>PŁATNOŚĆ W BIURZE ZAWODÓW</b> dotychczasowy sposób płatności	+ płatność w dniu zawodów, na miejscu,
2	<b>PŁATNOŚĆ PRZELEWEM</b> 87 1160 2202 0000 0002 3017 7716 Dolnośląski Związek Orientacji Sportowej 50-529 Wrocław; ul. Borowska 1-3 w tytule prosimy podać imię i nazwisko lub nazwę drużyny w kat. MIX, klub, trasę. Termin płatności do dnia poprzedzającego etap.	+ możliwość przybycia do Centrum Zawodów w do- wolnie wybranym momencie, + możliwość odebrania chipa SI, po godzinach pracy biura (w miejscu czytania chipa SI), + brak konieczności stania w kolejce do biura,

POLECAMY

## 13. UWAGI

- organizator zawodów nie ponosi odpowiedzialności materialnej za rzeczy zaginione podczas zawodów,
- w biurze będzie możliwość zdeponowania na czas biegu cennych rzeczy (na własną odpowiedzialność),
- zawodnicy ubezpieczają się we własnym zakresie,
- informacje odnośnie zawodów dostępne na stronie [www.bno.pl](http://www.bno.pl)
- w Centrum Zawodów obecne będą osoby w żółtych kamizelkach, które odpowiedzą na każde pytanie związane z przebiegiem zawodów oraz podstaw orientowania się w terenie,
- start w zawodach równy jest z akceptacją warunków Regulaminu dostępnego na [www.bno.pl](http://www.bno.pl)

Organizator:

Partnerzy:

