



ZIELONY WROCŁAW

bieg na orientację

BIULETYN ETAP 1 16.05.2018




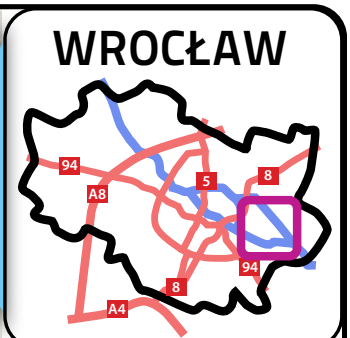
DOLNOŚLĄSKI
ZWIĄZEK
ORIENTACJI
SPORTOWEJ

1. LOKALIZACJA

Centrum zawodów - znajduje się na polanie przy ul. M. Bacciarellego naprzeciwko pętli autobusowej linii 146.
Parking - na ulicach i parkingach osiedlowych w okolicy CZ



 **jakdojade.pl**
NAWIGACJA W KOMUNIKACJI MIEJSKIEJ
Kliknij na baner, aby dowiedzieć się jak dojechać do Centrum Zawodów komunikacją miejską



CENTRUM ZAWODÓW
BARTOSZOWICE
N 51.102343
E 17.115731

Kliknij tutaj, aby przejść do dokładnej mapy dostępnej na stronie www

Organizator:

Partnerzy:



2. TERMIN

16.05.2018 - Środa

Biuro zawodów czynne w godzinach 17.00-18.00

Osoby, które opłaciły wpisowe przelewem będą mogły odebrać czip SI bez kolejki.

3. PROGRAM ZAWODÓW

17.00-18.00	Działalność Biura Zawodów dla pozostałych kategorii
18:00	Start Masowy w dla kategorii A, B, C
18:10	Start Masowy w dla kategorii MIX
19:30	Losowanie nagród
20:00	Zakończenie zawodów

4. START I META

Start i META znajdują się w bezpośrednim sąsiedztwie Centrum Zawodów. Rozgrzewka jest możliwa tylko wzdłuż ulicy M. Bacciarellego.

Przypominamy o „wyczyszczeniu” chipa przy użyciu stacji CLEAR przed wejściem do strefy STARTU.

START MASOWY odbywa się bez podbijania puszkki “Start”

Szczytanie chipa SI będzie można dokonać w namiocie w centrum zawodów. Po podbiciu puszkki META prosimy niezwłocznie udać się do biura zawodów.

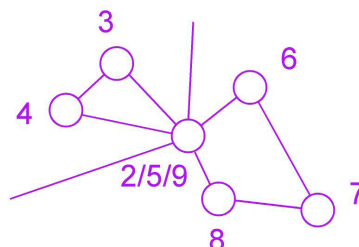
5. CENTRUM ZAWODÓW

Centrum i Biuro zawodów znajduje się na polanie przy ul. M. Bacciarellego naprzeciwko pętli autobusowej linii 146.

6. FORMA ZAWODÓW

Zawody zostaną rozegrane w formie biegu ze startu w spólnego. Na trasach będą zastosowane rozbicia w formie “motylka” (przykład rozbicia poniżej). Prosimy zwrócić szczególną uwagę na podbijanie pkt w właściwej kolejności.

Limit czasowy dla wszystkich tras wynosi 60min



7. MAPA

Wrocław - Bartoszowice

Skala 1:4000

Warstwice co 2 m

Autor: Szymon Sosenko, Kostiantyn Majasow

Format mapy: A4

Aktualizacja: V.2018

Mapy wykonane wg. przepisów [ISSOM 2007](#)



8. PUNKTY KONTROLNE

Stacje SI przymocowane do małych lampionów, w niektórych miejscach na koziołkach lub stojakach. Opisy punktów tylko na mapach. Obowiązują kody PK umieszczone na stacjach SI.

9. WYNIKI

Wyniki ogłoszone będą do 24 godzin po zakończeniu zawodów na stronie www.bno.pl

Organizator:

Partnerzy:



10. TEREN ZAWODÓW i UBIÓR

Bartoszewice	
Typ terenu	Typowe osiedle z dużą siecią chodników, alejek i dróg osiedlowych.
Roślinność	Roślinność typowa dla tego rodzaju miejsc – pojedyncze drzewa, żywopłoty, krzaki, itp.
Przebieżność	Bardzo dobra - w razie deszczu podłoże jest śliskie.
Ubiór	Buty: Zalecane buty biegowe bez kolców. Reszta ubioru: Zalecane zwykła odzież biegowa.

TRASA PRZEBIEGAĆ BĘDZIE PRZEZ OSIEDLOWE ULICE, NA KTÓRYCH ODBYWA SIĘ RUCH KOŁOWY – APELUJEMY O OSTROŻNOŚĆ I PRZESTRZEGANIE PRZEPISÓW RUCHU DROGOWEGO.

11. TRASY

Trasa	Długość	Opis	Autor: Kostiantyn Majasow
A	3500	Elita	- najdłuższa i najtrudniejsza trasa - dla wyczynowców
B	3000	Trudna	- dla wprawionych w boju, ale wciąż na początku drogi
C	2000	Łatwa	- dla początkujących, to może być Twoja pierwsza trasa
MIX	2500	Średnia	- dla drużyn do 5 osób, którzy w nocnych zmaganiach poczują się pewniej w grupie.
D	500	Rekreacyjna	- dla dzieci, rodziców z dziećmi, w sam raz na spacer z mapą

Na trasę D nie obowiązują zgłoszenia. Jest to rekreacyjna trasa, w której wystartować może każdy, w każdym momencie. Trasę pokonuje się bez wykorzystania systemu elektronicznego, w związku z tym nie jest liczony czas i nie będą publikowane wyniki. Mapy na trasę D będą do pobrania w Biurze Zawodów oraz na starcie.

12. ZGŁOSZENIA/PŁATNOŚĆ

ZGŁOSZENIA	ZGŁOSZENIA PRZEZ FORMULARZ ZGŁOSZENIOWY		ZGŁOSZENIA PRZEZ E-MAIL bno.wroclaw@gmail.com	
Termin zgłoszeń przez formularz upływa w niedzielę przed etapem, o godzinie 24:00, po tym terminie formularz zostanie zamknięty, potem możliwe zgłaszanie się przez e-maila.	1. Wejść na stronę http://bno.pl/index.php/nasze-zawody/zielony-wroclaw 2. Wybierz formularz zgłoszeniowy adekwatny do etapu. 3. Wypełnij dane i prześlij. 4. Swoje zgłoszenie będziesz mógł sprawdzić na liście zgłoszonych		W treści maila prosimy podać: 1. Imię i Nazwisko 2. Klub 3. Rok urodzenia 4. Numer chipa lub chęć wypożyczenia 5. Trasę na której startuje (A, B, C, MIX)	
do niedzieli (godz. 24) przed zawodami	A, B, C 15 zł	MIX 25 zł	A, B, C 25 zł	MIX 35 zł
ABONAMENT (płatne na początku cyklu, z góry, za całość)	A, B, C 50 zł / cykl	MIX 80 zł / cykl		
po niedzieli	formularz zamknięty		A, B, C 25 zł	MIX 35 zł
Wypożyczenie chipa SI	2 zł			

Opłata za zgubienie chipa SI organizatora wynosi 150 zł.

Organizator:

Partnerzy:



PŁATNOŚĆ:

Lp	OPCJA	KORZYŚCI
1	PŁATNOŚĆ W BIURZE ZAWODÓW dotychczasowy sposób płatności	+ płatność w dniu zawodów, na miejscu,
2	PŁATNOŚĆ PRZELEWEM 87 1160 2202 0000 0002 3017 7716 Dolnośląski Związek Orientacji Sportowej 50-529 Wrocław; ul. Borowska 1-3 w tytule prosimy podać imię i nazwisko lub nazwę drużyny w kat. MIX, klub, trasę. Termin płatności do dnia poprzedzającego etap.	+ możliwość przybycia do Centrum Zawodów w do- wolnie wybranym momencie, + możliwość odebrania chipa SI, po godzinach pracy biura (w miejscu sczytania chipa SI), + brak konieczności stania w kolejce do biura,

POLECAMY

13. UWAGI

- organizator zawodów nie ponosi odpowiedzialności materialnej za rzeczy zaginione podczas zawodów,
- w biurze będzie możliwość zdeponowania na czas biegu cennych rzeczy (na własną odpowiedzialność),
- zawodnicy ubezpieczają się we własnym zakresie,
- informacje odnośnie zawodów dostępne na stronie www.bno.pl
- w Centrum Zawodów obecne będą osoby w żółtych kamizelkach, które odpowiedzą na każde pytanie związane z przebiegiem zawodów oraz podstaw orientowania się w terenie,
- start w zawodach równy jest z akceptacją warunków Regulaminu dostępnego na www.bno.pl

Organizator:

Partnerzy:

