



ZIELONY WROCŁAW

bieg na orientację

**BIULETYN
ETAP 1
04.05.2017**



THE WORLD GAMES

WROCŁAW 2017

**BIEG NA ORIENTACJĘ
TO JEDNA Z DYSCYPLIN
THE WORLD GAMES**

1. LOKALIZACJA

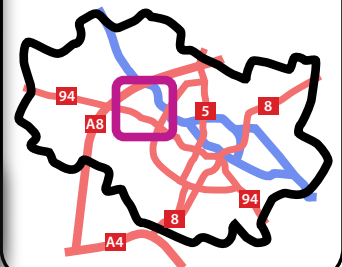
Centrum zawodów - znajduje się na łące w Parku Zachodnim przy skrzyżowaniu ulic Kozanowskiej i Pałuckiej.
Parking - wzdłuż ulicy Pałuckiej.



jakdojade.pl
NAWIGACJA W KOMUNIKACJI MIEJSKIEJ

Kliknij na baner, aby dowiedzieć się jak dojechać do Centrum Zawodów komunikacją miejską

WROCŁAW



CENTRUM ZAWODÓW

**PARK
ZACHODNI**

51.134498N
16.976303E

Organizator:

Partnerzy:



2. TERMIN

04.05.2017 - czwartek

Biuro zawodów czynne w godzinach 16.15-17.50

Osoby, które opłaciły wpisowe przelewem będą mogły odebrać czip SI bez kolejki.

3. PROGRAM ZAWODÓW

16.15-16.50	Działalność Biura Zawodów dla Ligi Szkół
16.45-17.50	Działalność Biura Zawodów dla pozostałych kategorii
17:00 (minuta 00)	Start dla kategorii LIGA SZKÓŁ THE WORLD GAMES 2017
18:00 (minuta 00)	Start dla kategorii A, B, C, MIX
18:30	Losowanie nagród LIGA SZKÓŁ THE WORLD GAMES 2017
19:30	Losowanie nagród dla pozostałych kategorii
20:00	Koniec zawodów

4. START I META

Start Interwałowy – godz. 17:00 LS oraz 18:00 A, B, C, MIX

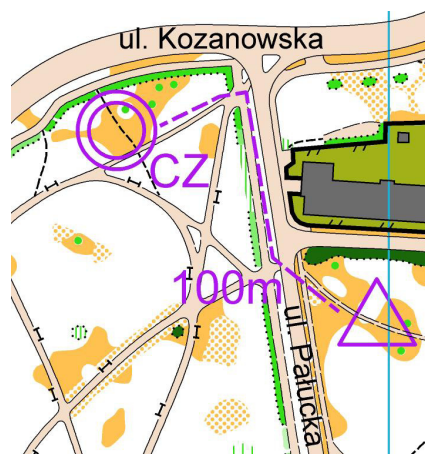
Start i META znajdują się w okolicach Centrum zawodów.

Przypominamy o „wyczyszczeniu” chipa przy użyciu stacji CLEAR przed wejściem do strefy STARTU

Szczytanie chipa SI będzie można dokonać tylko w centrum zawodów. Dlatego po podbiciu puszki META prosimy niezwłocznie udać się do biura zawodów.

5. CENTRUM ZAWODÓW

Centrum i Biuro zawodów znajduje się na łące w Parku Zachodnim



6. FORMA ZAWODÓW

Klasyczna trasa z punktami po kolei. Start interwałowy dla tras A, B, C, LS oraz MIX co 1 minutę. Kody punktów kontrolnych wraz z opisami na mapie dla wszystkich tras. W Biurze Zawodów dostępne będą dwa stanowiska do rejestracji, jedno dla kat: A, B, C, MIX drugie dla Ligi Szkół.

Limit czasowy dla wszystkich tras wynosi 60 minut.

7. MAPA

Wrocław - Park Zachodni

Skala 1:5000

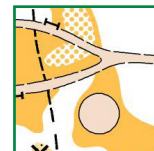
Warstwicze co 2 m

Autorzy: Szymon Sosenko, Agnieszka Cych, Adrian Kopczyński

Format mapy: A4

Aktualizacja: IV.2017

Mapy wykonane wg. przepisów **ISSOM 2007**



8. PUNKTY KONTROLNE

Stacje SI przymocowane do małych lampionów, w niektórych miejscach na stojakach lub koziołkach. Opisy punktów tylko na mapach. Obowiązują kody PK umieszczone na stacjach SI.

Organizator:

Partnerzy:



9. TEREN ZAWODÓW i UBIÓR

Park Zachodni	
Typ terenu	Teren zawodów obejmuje park, osiedle domków jednorodzinnych, osiedle z blokami. Natomiast w północnej części, teren nadbrzeża odry z wysokimi trawami, krzakami nielicznymi drzewami i ogródkami działkowymi.
Roślinność	typowa dla w.w. terenów
Przebieżność	Od bardzo dobrej do bardzo utrudnionej.
Ubiór	Buty: zalecane buty do lasu. Reszta ubioru: Zalecany ubiór długie spodnie i rękaw.

Ze względu na krótki dzień zalecamy zabranie czołówek

UWAGA!

Trasa przebiegać będzie przez osiedlowe ulice, na których odbywa się ruch kołowy – apelujemy o ostrożność i przestrzeganie przepisów ruchu drogowego.

10. ORIENTACJA PRECYZYJNA - NOWA TRASA!!!

Orienteering to nie tylko bieg na orientację czy rowerowa jazda na orientację. To także orientacja precyzyjna stworzona przede wszystkim z myślą o osobach niepełnosprawnych ruchowo, aby również mogły ciekawie spędzić czas na świeżym powietrzu, wziąć udział w rywalizacji i świetnie się przy tym bawić.

Dzisiaj dyscyplinę tę uprawiają wszyscy, a na wielu trasach można spotkać osoby niepełnosprawne rywalizujące z biegaczami. Jest to możliwe dzięki temu, że nie liczy się tu czas pokonania trasy, uzależniony od sprawności, ale liczba zdobytych punktów, przyznanych za prawidłowe i precyzyjne wskazanie właściwej odpowiedzi w punktach kontrolnych. Zapraszamy do spróbowania swoich sił w tej odmianie orientingu, a jeśli macie znajome osoby niepełnosprawne nie zapomnijcie zabrać je ze sobą!



11. TRASY

Trasa	Długość	PK	Opis	Autor: Kostiantyn Majasow
A	3500	20	Elita	- najdłuższa i najtrudniejsza trasa - dla wyczynowców
B	3000	14	Trudna	- dla wprawionych w boju, ale wciąż na początku drogi
C	1900	10	Łatwa	- dla początkujących, to może być Twoja pierwsza trasa
MIX	2700	11	Średnia	- dla drużyn do 5 osób, którzy w nocnych zmaganiach czują się pewniej w grupie.
D	500	4	Rekreacyjna	- dla dzieci, rodziców z dziećmi, w sam raz na spacer z mapą
OP	ok. 300	5+1	Orientacja Precyzyjna - 5 punktów kontrolnych + 1 stacja czasowa	
LS A	2300	11	LIGA SZKÓŁ THE WORLD GAMES 2017 Kategoria skierowana do młodzieży szkolnej biorącej udział w Projekcie Szkół na terenie Wrocławia, w kategorii może startować 1-5 osób z tej samej szkoły, start jest darmowy, zgłoszenia odbywają się przez osobny formularz. Kontakt email: organizacja.bno@gmail.com	
LS B	1800	7	LIGA SZKÓŁ THE WORLD GAMES 2017 Kategoria skierowana do młodzieży szkolnej biorącej udział w Projekcie Szkół na terenie Wrocławia, w kategorii może startować 1-5 osób z tej samej szkoły, start jest darmowy, zgłoszenia odbywają się przez osobny formularz. Kontakt email: organizacja.bno@gmail.com	

Umożliwiamy wybór jednej z dwóch tras w ramach Ligi Szkół - łatwiejszej i krótszej B oraz bardziej zaawansowanej A.

Na trasę D nie obowiązują zgłoszenia. Jest to rekreacyjna trasa, w której wystartować może każdy, w każdym momencie. Trasę pokonuje się bez wykorzystania systemu elektronicznego, w związku z tym nie jest liczony czas i nie będą publikowane wyniki. Mapy na trasę D będą do pobrania w Biurze Zawodów oraz na starcie.

Organizator:

Partnerzy:



12. WYNIKI

Wyniki ogłoszone będą do 24 godzin po zakończeniu zawodów na stronie www.bno.pl

13. ZGŁOSZENIA/PŁATNOŚĆ

ZGŁOSZENIA	ZGŁOSZENIA PRZEZ FORMULARZ ZGŁOSZENIOWY		ZGŁOSZENIA PRZEZ E-MAIL bno.wroclaw@gmail.com	
Termin zgłoszeń przez formularz upływa w niedzielę przed etapem, o godzinie 24:00, po tym terminie formularz zostanie zamknięty, potem możliwe zgłaszanie się przez e-maila.	1. Wejdź na stronę http://bno.pl/index.php/nasze-zawody/zielony-wroclaw 2. Wybierz formularz zgłoszeniowy adekwatny do etapu. 3. Wypełnij dane i prześlij. 4. Swoje zgłoszenie będziesz mógł sprawdzić na liście zgłoszonych		W treści maila prosimy podać: 1. Imię i Nazwisko 2. Klub 3. Rok urodzenia 4. Numer chipa lub chęć wypożyczenia 5. Trasę na której startuje (A, B, C, MIX)	
do niedzieli (godz. 24) przed zawodami	A, B, C 15 zł <i>POLECAMY</i>	MIX 25 zł <i>POLECAMY</i>	A, B, C 22 zł	MIX 32 zł
po niedzieli	formularz zamknięty		A, B, C 25 zł	MIX 35 zł
Wypożyczenie chipa SI			2 zł	

Opłata za zgubienie chipa SI organizatora wynosi 150 zł.

PŁATNOŚĆ:

Lp	OPCJA	KORZYŚCI
1	PŁATNOŚĆ W BIURZE ZAWODÓW dotychczasowy sposób płatności	+ płatność w dniu zawodów, na miejscu,
2	PŁATNOŚĆ PRZELEWEM 87 1160 2202 0000 0002 3017 7716 Dolnośląski Związek Orientacji Sportowej 50-529 Wrocław; ul. Borowska 1-3 w tytule prosimy podać imię i nazwisko lub nazwę drużyny w kat. MIX, klub, trasę. Termin płatności do dnia poprzedzającego etap.	+ możliwość przybycia do Centrum Zawodów w dowolnie wybranym momencie, + możliwość odebrania chipa SI, po godzinach pracy biura (w miejscu czytania chipa SI), + brak konieczności stania w kolejce do biura, <i>POLECAMY</i>

14. UWAGI

- organizator zawodów nie ponosi odpowiedzialności materialnej za rzeczy zaginione podczas zawodów,
- w biurze będzie możliwość zdeponowania na czas biegu cennych rzeczy (na własną odpowiedzialność),
- zawodnicy ubezpieczają się we własnym zakresie,
- informacje odnośnie zawodów dostępne na stronie www.bno.pl
- w Centrum Zawodów obecne będą osoby w żółtych kamizelkach, które odpowiedzą na każde pytanie związane z przebiegiem zawodów oraz podstaw orientowania się w terenie,
- start w zawodach równy jest z akceptacją warunków Regulaminu dostępnego na www.bno.pl

Organizator:

Partnerzy:



15. NAGRODY

REGULAMIN LOSOWANIA:

1. Nagrody będą wylosowane spośród wszystkich uczestników zawodów, którzy przekroczą linię startu.
2. Nie ma możliwości wyboru nagrody. Osoba, która została wylosowana może wziąć daną nagrodę lub z niej zrezygnować.
3. W kategorii MIX oraz LIGA SZKÓŁ udział w losowaniu bierze cała drużyna, nie jej poszczególni członkowie.
4. Zawodnicy z trasy D nie biorą udziału w losowaniu.
5. Dla kategorii LIGI SZKÓŁ organizowane jest osobne losowanie, wcześniej.

Czekają na Was nagrody od naszych partnerów:



Muzeum
Narodowe
we Wrocławiu



KWATERA GŁÓWNA
CENTRUM LASER-TAG
WWW.KWATERAGLOWNA.PL



CENTRUM POZNAWCZE
HALLI STULECIA



TKALNIA
ZAGADEK

Organizator:

Partnerzy:

