



ZIELONY WROCŁAW

bieg na orientację

BIULETYN ETAP 1 21.04.2015



THE WORLD GAMES
WROCŁAW 2017

BIEG NA ORIENTACJĘ
TO JEDNA Z DYSCYPLIN
THE WORLD GAMES

1. LOKALIZACJA

Centrum zawodów - znajduje się w Gimnazjum nr 29 we Wrocławiu ul. Kraińskiego 1.
Parking - na ulicach w okolicy Centrum Zawodów.

jakdojade.pl
NAWIGACJA W KOMUNIKACJI MIEJSKIEJ
Kliknij na baner, aby dowiedzieć się jak dojechać do Centrum Zawodów komunikacją miejską

WROCŁAW

CENTRUM ZAWODÓW

WYSPY
TUMSKIE
N 51°06'40
E 17°02'30

Kliknij tutaj, aby przejść do dokładnej mapy dostępnej na stronie www

Informacje wzdłuż tego paska będą się zmieniać w kolejnych Biuletynach / Informacje

Organizator:



Partnerzy:



2. TERMIN

21.04.2015 - wtorek

Biuro zawodów czynne w godzinach 17.15-18.00.

3. PROGRAM ZAWODÓW

17:15-18:00	Działalność Biura Zawodów
18:00	Start
19:30	Losowanie nagród
19:45	Koniec zawodów

4. START I META

Start Interwałowy – od godz. 18.00

Dojście do startu - 500 m wyznakowane jest w terenie wstążkami.

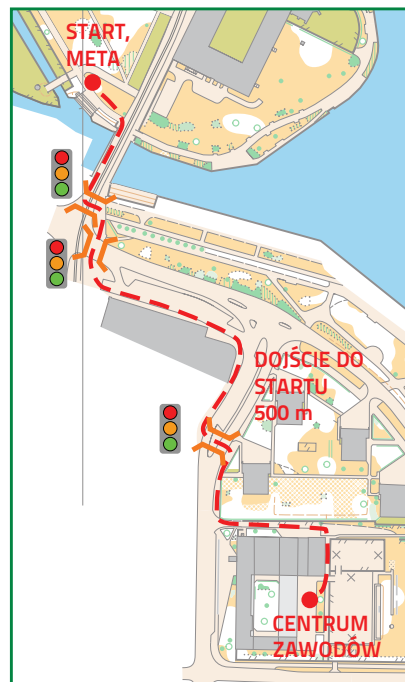
Rozgrzewka możliwa jest na terenie Gimnazjum nr 29 oraz w okolicach startu.

Podczas dojścia na start prosimy zachować ostrożność przy przekraczaniu jezdni. Przekraczanie dozwolone tylko na przejściu dla pieszych (3 światła).

Przypominamy o wyczyszczeniu chipa stacją "CLEAR" oraz „podbiciu” stacji **START**, po wystartowaniu.

Po ukończeniu trasy i podbiciu puszki mety prosimy niezwłocznie udać się do biura zawodów, aby szczytać chipa SI.

Podczas pokonywania tras obowiązuje bezwzględny zakaz przekraczania jezdni oznaczonych na mapie purpurowym nadrukiem. Trasa każdej kategorii z wyjątkiem "D" przebiega przez mosty, prosimy zachować szczególną ostrożność podczas przebiegu.

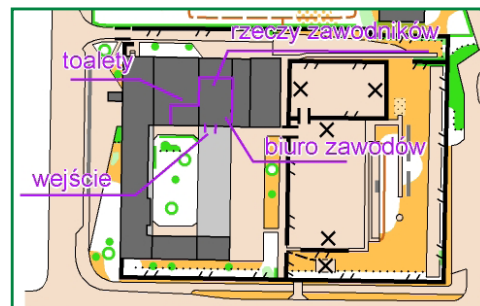


5. CENTRUM ZAWODÓW

Centrum Zawodów znajduje się na terenie Gimnazjum nr 29, gdzie jest dostęp do szatni i toalet.

Parkingi rozlokowane wzdłuż ul. Kraińskiego oraz okolicznych ulicach.

W centrum zawodów będzie możliwość zakupu pysznego ciasta.



6. FORMA ZAWODÓW

Klasyczna trasa z punktami po kolei.

Start interwałowy dla tras A, B, C oraz MIX co 1 minutę.

Kody punktów kontrolnych wraz z opisami na mapie dla wszystkich tras.

Limit czasowy dla wszystkich tras wynosi **45 minut**.

7. MAPA

Wyspy Tumskie

Skala 1:3000

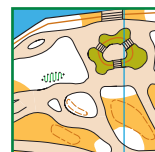
Warstwice co 2 m

Autor: Adam Banakiewicz (aktualizacja: W. Dwojak)

Format mapy: A4

Aktualizacja: IV.2015

Mapy wykonane wg. przepisów **ISSOM 2007**



Organizator:



Partnerzy:



8. PUNKTY KONTROLNE

Stacje SI przymocowane do małych lampionów, w niektórych miejscach na koziołkach. Opisy punktów tylko na mapach. Obowiązują kody PK umieszczone na stacjach SI.

9. TEREN ZAWODÓW i UBIÓR

Wyspy Tumskie	
Typ terenu	Teren typowy dla parku miejskiego
Roślinność	Typowa roślinność parkowa
Przebieżność	Bardzo dobra
Ubiór	Buty: Zalecane obuwie krosowe. Reszta ubioru: Zalecamy typowy ubiór do biegu miejskiego.

10. TRASY

Trasa	Długość	PK	Opis	Autor: Wojciech Dwojak
A	3000	15	Elita	- najdłuższa i najtrudniejsza trasa - dla wyczynowców
B	2600	12	Trudna	- dla wprawionych w boju, ale wciąż na początku drogi
C	1800	11	Łatwa	- dla początkujących, to może być Twoja pierwsza trasa
MIX	2300	12	Średnia	- dla drużyn do 5 osób, którzy w nocnych zmaganiach czują się pewniej w grupie.
D	300	5	Rekreacyjna	- dla dzieci, rodziców z dziećmi, w sam raz na spacer z mapą
LS	1600	11		- nowa kategoria skierowana do młodzieży szkolnej biorącej udział w Projekcie Szkół na terenie Wrocławia, w kategorii może startować 1-5 osób z tej samej szkoły, start jest darmowy, zgłoszenia odbywają się przez osobny formularz

Na trasę D nie obowiązują zgłoszenia. Jest to rekreacyjna trasa, w której wystartować może każdy, w każdym momencie. Trasę pokonuje się bez wykorzystania systemu elektronicznego, w związku z tym nie jest liczony czas i nie będą publikowane wyniki. Mapy na trasę D będą do pobrania w Biurze Zawodów oraz na starcie.

11. WYNIKI

Wyniki ogłoszone będą do 24 godzin po zakończeniu zawodów na stronie www.bno.pl

12. UWAGI

- organizator zawodów nie ponosi odpowiedzialności materialnej za rzeczy zaginione podczas zawodów,
- w biurze będzie możliwość zdeponowania na czas biegu cennych rzeczy (na własną odpowiedzialność),
- zawodnicy ubezpieczają się we własnym zakresie,
- informacje odnośnie zawodów dostępne na stronie www.bno.pl
- w Centrum Zawodów obecne będą osoby w żółtych kamizelkach, które odpowiedzą na każde pytanie związane z przebiegiem zawodów oraz podstaw orientowania się w terenie,
- start w zawodach równy jest z akceptacją warunków Regulaminu dostępnego na www.bno.pl

Organizator:



Dolnośląski Związek Orientacji Sportowej

Partnerzy:

dlastudenta.pl
TARNOGAJ
CENTRUM WSPINACZKOWE



Wrocławskie Centrum SPA



DENTAL CORNER
CENTRUM STOMATOLOGII RODZINNEJ



13. ZGŁOSZENIA/PŁATNOŚĆ

ZGŁOSZENIA	ZGŁOSZENIA PRZEZ FORMULARZ ZGŁOSZENIOWY		ZGŁOSZENIA PRZEZ E-MAIL bno.wroclaw@gmail.com	
Termin zgłoszeń przez formularz upływa w piątek przed etapem, o godzinie 24:00, po tym terminie formularz zostanie zamknięty, potem możliwe zgłaszanie się przez e-maila.	1. Wejdź na stronę http://bno.pl/index.php/nasze-zawody/zielony-wroclaw 2. Wybierz formularz zgłoszeniowy adekwatny do etapu. 3. Wypełnij dane i prześlij. 4. Swoje zgłoszenie będziesz mógł sprawdzić na liście zgłoszonych		W treści maila prosimy podać: 1. Imię i Nazwisko 2. Klub 3. Rok urodzenia 4. Numer chipa lub chęć wypożyczenia 5. Trasę na której startuje (A, B, C, MIX lub LIGA SZKÓŁ)	
do piątku (godz. 24) przed zawodami	A, B, C 10 zł	MIX 20 zł	A, B, C 12 zł	MIX 22 zł
UWAGA ZMIANA TERMINU ZGŁOSZEŃ	POLECAMY		POLECAMY	
po piątku	formularz zamknięty		A, B, C 15 zł	MIX 25 zł
Wypożyczenie chipa SI		2 zł		

Opłata za zgubienie chipa SI organizatora wynosi 150 zł.

PŁATNOŚĆ:

Lp	OPCJA	KORZYŚCI
1	PŁATNOŚĆ W BIURZE ZAWODÓW dotychczasowy sposób płatności	+ płatność w dniu zawodów, na miejscu,
2	PŁATNOŚĆ PRZELEWEM 87 1160 2202 0000 0002 3017 7716 Dolnośląski Związek Orientacji Sportowej 50-529 Wrocław; ul. Borowska 1-3 w tytule prosimy podać imię i nazwisko, klub, trasę. Termin płatności do 20.04.2015, godz. 24	+ możliwość przybycia do Centrum Zawodów w dowolnie wybranym momencie, + możliwość odebrania chipa SI, po godzinach pracy biura (w miejscu czytania chipa SI), + brak konieczności stania w kolejce do biura,

Organizator:



Dolnośląski
Związek
Orientacji
Sportowej

Partnerzy:

