

ZNAJDŹ SIĘ W MIEŚCIE 2024



BIULETYN ETAP 4 - ZACISZE - FINAŁ

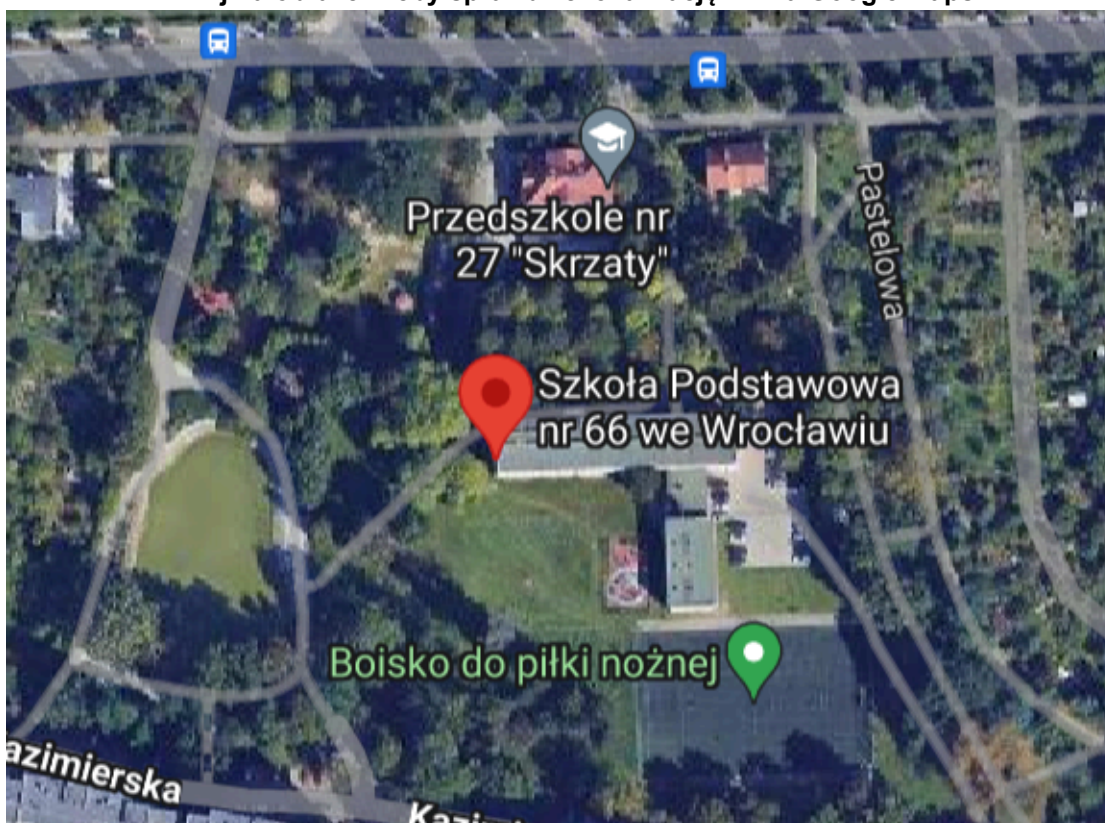
09.03.2024

1. LOKALIZACJA

Centrum zawodów - znajduje się w Szkole Podstawowej nr 66 (ul. Edwarda Dembowskiego 39, Wrocław).

Parking - na ulicach w okolicach Centrum Zawodów. **Uczestnikom zabrania się parkowania na terenie SP nr 66**

Kliknij na obrazek żeby sprawdzić lokalizację CZ na Google Maps



2. TERMIN

09.03.2024 - **SOBOTA**

Biuro zawodów czynne w godzinach **17.00-18.00**

Osoby, które opłaciły wpisowe przelewem mogą odebrać chip SI bez kolejki

3. PROGRAM ZAWODÓW

17:00 - 18:00	Działalność Biura Zawodów
18:00 (minuta 00)	Start dla kategorii A, B, C, MIX
19:30	Zakończenie zawodów, dekoracja zwycięzców w klasyfikacji generalnej
20:00	Losowanie nagród

4. CENTRUM ZAWODÓW

Centrum zawodów - znajduje się w Szkole Podstawowej nr 66 ([ul. Dembowskiego 39](#))

W Centrum Zawodów jest możliwość przebrania się i dostęp do toalet.

5. START I META

Start interwałowy od 18.00 - A, B, C, MIX

Start na trasę D w dowolnym momencie.

Start i Meta znajdują się w odległości **ok 400m od Centrum Zawodów**. Dojście wyznakowane wstążkami.

Prosimy o zachowanie szczególnej ostrożności i stosowanie się do przepisów ruchu drogowego przy przekraczaniu ulic na dojściu do centrum zawodów i w trakcie pokonania trasy.

Przypominamy o „wyczyszczeniu” chipa na stacji CLEAR przed wejściem do strefy STARTU i jego aktywacji przy pomocy stacji CHECK. Przypominamy również o konieczności „podbicia” stacji START po wystartowaniu.

Sczytanie chipa SI będzie można dokonać tylko w biurze zawodów. Dlatego po podbiciu stacji META prosimy niezwłocznie udać się do biura zawodów. Zawodnik jest odpowiedzialny za sczytanie chipa SI

6. FORMA ZAWODÓW

Trasa z punktami wg zadanej kolejności. Kody punktów kontrolnych wraz z opisami są dostępne na mapie dla wszystkich tras.

Z opisami punktów kontrolnych można zapoznać się [TUTAJ](#)

Limit czasowy dla wszystkich tras wynosi 60 minut

7. MAPA

Zacisze

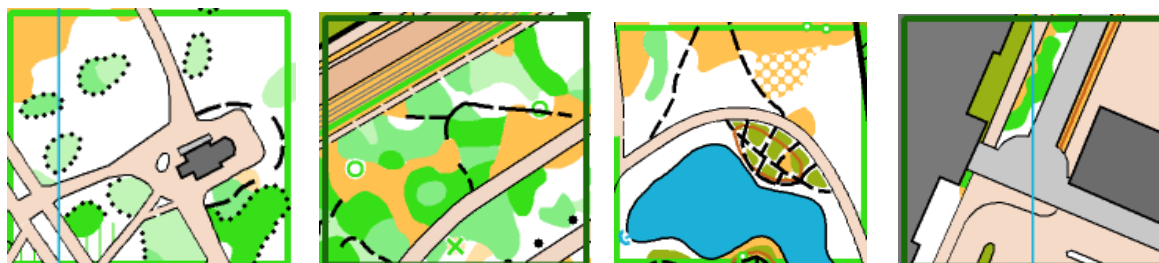
Skala 1:4000 Warstwice co 2m

Autorzy: Wojciech Dwojak, Kostiantyn Majasow 2012

Aktualizacja: Mateusz Kula II.2024

Format mapy: A4

Mapa wykonana na bazie przepisów [ISSprOM 2019-2](#)



8. PUNKTY KONTROLNE

Stacje SI przymocowane do lampionów, w niektórych miejscach na stojakach lub koziółkach. Opisy punktów tylko na mapach. **Stacje SI działają również w trybie bezdotykowym (konieczność posiadania chipa SI AIR+).**

9. TEREN ZAWODÓW

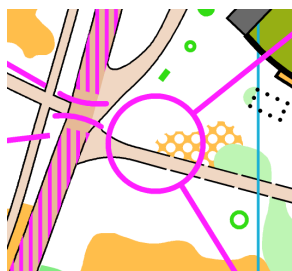
ZACISZE	
Typ terenu	Zielone tereny rekreacyjne porośnięte trawą z asfaltowymi i ziemnymi alejkami z kilkoma oczkami wodnymi i niewielką zabudową.
Roślinność	Różnorodna roślinność o przebieżności od bardzo dobrej do utrudnionej

Zawody będą rozgrywane w nocy dlatego niezbędna będzie lampa, czołówka, latarka, itp

10. TRASY

Uwaga! W trakcie pokonania tras A, B i MIX zawodnicy będą dwukrotnie przebiegać przez ul. Kopernika o niewielkim ruchu samochodowym. Na przejściu przez ulicę postawiony będzie punkt kontrolny zabezpieczony przez sędziego trasy. Zawodnicy pokonując trasę będą podbijać ten pkt dwukrotnie (jak na przykładzie poniżej).

PROSIMY O PRZEKROCZENIE ULICY WYŁĄCZNIE W ZAZNACZONYM NA MAPIE MIEJSCU Z ZACHOWANIEM SZCZEGÓLNEJ OSTROŻNOŚCI I STOSOWANIEM SIĘ DO PRZEPISÓW RUCHU DROGOWEGO.



Trasa	Długość	Opis	Autor: Mateusz Kula
A	3800	Elita - najdłuższa i najtrudniejsza trasa - dla wyczynowców	
B	2700	Trudna - dla wprawionych w boju, ale wciąż na początku drogi	
C	1700	Łatwa - dla początkujących, to może być Twoja pierwsza trasa	
MIX	2400	Średnia - dla drużyn do 5 osób	
D	500	Rekreacyjna - dla dzieci, rodziców z dziećmi, w sam raz na spacer z mapą	

Czas zwycięzcy na wszystkich trasach przewidywany jest na ok. 15-20 minut.

Trasa MIX jest skierowana głównie do osób początkujących, które swoje pierwsze kroki w świecie orientacji wolą stawiać w towarzystwie, czy to przyjaciół, rodzeństwa, kogoś bardziej doświadczonego.

Trasa MIX jest otwarta na wszelkie kombinacje bez względu na wiek, płeć, umiejętności. Jedynym ograniczeniem jest limit maksymalnie 5 osób w jednej drużynie.

Drużynie przypisany jest jeden chip, a co ważne każdy zawodnik w drużynie dostaje swoją mapę.

Na trasę D nie obowiązują zgłoszenia. Jest to rekreacyjna trasa, w której wystartować może każdy, w każdym momencie. Trasę pokonuje się bez wykorzystania systemu elektronicznego, w związku z tym nie jest liczony czas i nie będą publikowane wyniki. Mapy na trasę D będą do pobrania w Biurze Zawodów oraz na starcie.

11. WYNIKI

Wyniki ogłoszone będą do 24 godzin po zakończeniu zawodów na stronie www.bno.pl.

12. ZGŁOSZENIA/PŁATNOŚĆ

UWAGA: Zgłaszając się przez formularz należy dokonać płatność przelewem. Płatność w **biurze zawodów wynosi 60 zł dla kat. MIX i 40 zł dla pozostałych kategorii.**

<p>ZGŁOSZENIA</p> <p>Termin zgłoszeń przez formularz upływa w Środę przed etapem, o godzinie 24:00, po tym terminie formularz zostanie zamknięty, potem możliwe zgłaszanie się tylko przez e-mail</p>	<p>ZGŁOSZENIA PRZEZ FORMULARZ ZGŁOSZENIOWY (PŁATNOŚĆ PRZELEWEM)</p> <p>1. Wejdź na stronę http://bno.pl dalej zakładka ZSWM'24 2. Wybierz formularz zgłoszeniowy adekwatny do etapu. 3. Wypełnij dane i prześlij. 4. Dokonaj płatność przelewem. 5. Swoje zgłoszenie będziesz mógł sprawdzić na liście zgłoszonych</p>		<p>ZGŁOSZENIA PRZEZ E-MAIL (PŁATNOŚĆ W BIURZE ZAWODÓW) bno.wroclaw@gmail.com</p> <p>W treści maila prosimy podać:</p> <ol style="list-style-type: none"> 1. Imię i Nazwisko 2. Klub 3. Rok urodzenia 4. Numer chipa lub chęć wypożyczenia 5. Trasę na której startuje (A, B, C, MIX). 	
<p>do środy (godz. 24) przed zawodami</p>	<p>A, B, C 30 zł</p>	<p>MIX 50 zł</p>	<p>A, B, C 40 zł</p>	<p>MIX 60 zł</p>
<p>od czwartku</p>	<p>formularz zamknięty</p>		<p>A, B, C 40 zł</p>	<p>MIX 60 zł</p>
<p>Wypożyczenie chipa SI</p>		<p>10 zł</p>		

Dane do przelewu:

96249010570000990036821723

ALIOR Bank

Dolnośląski Związek Orientacji Sportowej

ul. Borowska 1-3, 50-529 Wrocław

W tytule przelewu prosimy podać "Znajdź się w mieście 2024 – Etap – Imię, nazwisko i trasa".

UWAGA: Jedynie uczestnicy, których płatność zaksięguje się na koncie do czwartku przed zawodami będą mieli wylosowane minuty startowe. Jeśli opłata nie zostanie zaksięgowana w tym terminie, start w zawodach należy opłacić w biurze zawodów według stawek obowiązujących w tym dniu.

Opłata za zgubienie chipa SI organizatora równa się jego wartości w dniu wypożyczenia i może się różnić w zależności od wypożyczonego modelu.

13. UWAGI

- prosimy o zapoznanie się z [Regulaminem zawodów](#) dostępnym na stronie www.bno.pl
- w Centrum Zawodów obecne będą osoby w żółtych kamizelkach, które odpowiedzą na każde pytanie związane z przebiegiem zawodów oraz podstaw orientowania się w terenie
- organizator zawodów nie ponosi odpowiedzialności materialnej za rzeczy zagubione podczas zawodów
- zawodnicy ubezpieczają się we własnym zakresie
- informacje odnośnie zawodów dostępne na stronie www.bno.pl
- start w zawodach równy jest z akceptacją warunków Regulaminu dostępnego na www.bno.pl