

WNOF 18

WROCLAW NIGHT

O-FIGHT



BIULETYN

ETAP -

+é.1-.2017



THE WORLD GAMES
WROCLAW 2017

BIEG NA ORIENTACJĘ
TO JEDNA Z DYSCYPLIN
THE WORLD GAMES

1. LOKALIZACJA

Centrum zawodów - znajduje się na terenie szkoły Lotniczych Zakładów Naukowych przy ulicy Kiełczowskiej. Dojście z przystanku autobusowego 131, N - 200m. Dojście nie będzie oznakowane

.Parking - Samochody można parkować na parkingu na terenie LZN oraz na parkingu przy bramie głównej LZN
Możliwość parkowania przy sklepie Netto po drugiej stronie ulicy..

WROCLAW

CENTRUM ZAWODÓW
LOTNICZE ZAKŁADY NAUKOWE
N 51°08'45
E 17°07'21

Kliknij tutaj, aby przejść do dokładnej mapy dostępnej na stronie www

ORGANIZATOR:

PARTNERZY:



2. TERMIN

06.12.2017 - środa

Biuro zawodów czynne w godzinach 17.00-18.15.

Osoby, które opłaciły wpisowe przelewem mogą odebrać chip SI bez kolejki.

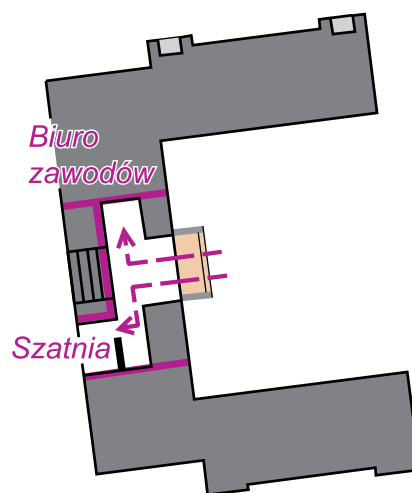
3. PROGRAM ZAWODÓW

17:00-18:15	Działalność Biura Zawodów dla kat. A, B, C, MIX
18:00 (minuta 00)	Start pierwszego zawodnika kategorii A, B, C, MIX
19:45	Losowanie nagród A, B, C, MIX
20:00	Koniec zawodów

4. CENTRUM ZAWODÓW

Centrum Zawodów znajduje się w budynku głównym LZN
Będzie istniała możliwość przebrania się i pozostawienia rzeczy w wyznaczonym pomieszczeniu.
Toalety będą dostępne.

Start w sąsiedztwie centrum zawodów.



5. START I META

Start Interwałowy: 18.00 - A, B, C, MIX

Start znajduje się około 100 m od centrum zawodów..

Przypominamy o „wyczyszczeniu” chipa na stacji CLEAR, przed wejściem do strefy STARTU. Przypominamy o „podbiciu” stacji START, po wystartowaniu. Szczytania chipa SI będzie można dokonać tylko w biurze zawodów. Dlatego po podbiciu puszki meta prosimy niezwłocznie udać się do biura zawodów. To zawodnik jest odpowiedzialny za szczytanie chipa SI!

6. FORMA ZAWODÓW

Klasyczna trasa z punktami po kolei. Start interwałowy dla tras A, B, C oraz MIX co 1 minutę.

Kody punktów kontrolnych wraz z opisami na mapie dla wszystkich tras.

Limit czasowy dla wszystkich tras wynosi **60 minut**.

7. MAPA

Lotnicze Zakłady Naukowe

Skala 1:3000

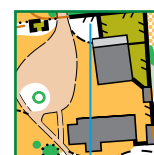

Warstwicze co 2 m

Autor: Kostiantyn Majasow, Kalikst Sobczyński

Format mapy: A4

Aktualizacja: XI. 2017

Mapy wykonane wg. przepisów **ISSOM 2007**



ORGANIZATOR:

PARTNERZY:



8. PUNKTY KONTROLNE

Stacje SI przymocowane do małych lampionów, w niektórych miejscach na stojakach lub koziółkach. Opisy punktów tylko na mapach. Obowiązują kody PK umieszczone na stacjach SI.

9. TEREN ZAWODÓW i UBIÓR

Lotnicze Zakłady Naukowe	
Typ terenu	Typowy teren miejski z różnorodną zabudową.
Roślinność	Uboga, głównie pojedyncze krzaki, drzewka i żywopłoty
Przebieżność	Bardzo dobra
Ubiór	Buty: Zalecane obuwie płaskie. Reszta ubioru: Ze względu na brak naturalnych przeszkód, zalecany ubiór to odzież, w której czujemy się najbardziej komfortowo.

10. TRASY

Trasa	Opis	
A	Elita	- najdłuższa i najtrudniejsza trasa - dla wyczynowców
B	Trudna	- dla wprawionych w boju, ale wciąż na początku drogi
C	Łatwa	- dla początkujących, to może być Twoja pierwsza trasa
MIX	Średnia	- dla drużyn do 5 osób, którzy w nocnych zmaganiach poczują się pewniej w grupie.
D	Rekreacyjna	- dla dzieci, rodziców z dziećmi, w sam raz na spacer z mapą

Czas zwycięzcy na wszystkich trasach przewidywany jest na 15-20 minut.

Trasa MIX jest skierowana głównie do osób początkujących, które swoje pierwsze kroki w świecie orientacji wolą stawiać w towarzystwie, czy to przyjaciół, rodzeństwa, kogoś bardziej doświadczonego.

Trasa MIX jest otwarta na wszelkie kombinacje bez względu na wiek, płeć, umiejętności. Jedynym ograniczeniem jest limit maksymalnie 5 osób w jednej drużynie.

Drużynie przypisany jest jeden chip, a co ważne każdy zawodnik w drużynie dostaje swoją mapę. **To wszystko w cenie 25 zł + ew. 2 zł za wypożyczenie karty SI za jedną drużynę.**

Na trasę D nie obowiązują zgłoszenia. Jest to rekreacyjna trasa, w której wystartować może każdy, w każdym momencie. Trasę pokonuje się bez wykorzystania systemu elektronicznego, w związku z tym nie jest liczony czas i nie będą publikowane wyniki. Mapy na trasę D będą do pobrania w Biurze Zawodów oraz na starcie.

11. WYNIKI

Wyniki ogłoszone będą do 24 godzin po zakończeniu zawodów na stronie www.bno.pl.

ORGANIZATOR:

PARTNERZY:



12. ZGŁOSZENIA/PŁATNOŚĆ

ZGŁOSZENIA	ZGŁOSZENIA PRZEZ FORMULARZ ZGŁOSZENIOWY		ZGŁOSZENIA PRZEZ E-MAIL bno.wroclaw@gmail.com	
Termin zgłoszeń przez formularz upływa w niedzielę przed etapem, o godzinie 24:00, po tym terminie formularz zostanie zamknięty, potem możliwe zgłaszanie się przez e-maila.	1. Wejdź na stronę http://bno.pl dalej zakładka WNOF18 2. Wybierz formularz zgłoszeniowy adekwatny do etapu. 3. Wypełnij dane i prześlij. 4. Swoje zgłoszenie będziesz mógł sprawdzić na liście zgłoszonych		W treści maila prosimy podać: 1. Imię i Nazwisko 2. Klub 3. Rok urodzenia 4. Numer chipa lub chęć wypożyczenia 5. Trasę na której startuje (A, B, C, MIX) przez maila: organizacja.bno@gmail.com	
do niedzieli (godz. 24) przed zawodami	A, B, C 15 zł	MIX 25 zł	A, B, C 22 zł	MIX 32 zł
po niedzieli	formularz zamknięty		A, B, C 25 zł	MIX 35 zł
Wypożyczenie chipa SI			2 zł	

Opłata za zgubienie chipa SI organizatora wynosi 150 zł.

PŁATNOŚĆ:

Lp	OPCJA	KORZYŚCI
1	PŁATNOŚĆ W BIURZE ZAWODÓW dotychczasowy sposób płatności	+ płatność w dniu zawodów, na miejscu,
2	PŁATNOŚĆ PRZELEWEM 87 1160 2202 0000 0002 3017 7716 Dolnośląski Związek Orientacji Sportowej 50-529 Wrocław; ul. Borowska 1-3 w tytule prosimy podać imię i nazwisko, klub, trasę. Termin płatności do poniedziałku poprzedzającego etap.	+ możliwość przybycia do Centrum Zawodów w dowolnie wybranym momencie, + możliwość odebrania chipa SI, po godzinach pracy biura (w miejscu sczytania chipa SI), + brak konieczności stania w kolejce do biura,

13. UWAGI

- organizator zawodów nie ponosi odpowiedzialności materialnej za rzeczy zaginione podczas zawodów,
- w biurze będzie możliwość zdeponowania na czas biegu cennych rzeczy (na własną odpowiedzialność), - zawodnicy ubezpieczają się we własnym zakresie,
- informacje odnośnie zawodów dostępne na stronie www.bno.pl
- w Centrum Zawodów obecne będą osoby w żółtych kamizelkach, które odpowiedzą na każde pytanie związane z przebiegiem zawodów oraz podstaw orientowania się w terenie,
- start w zawodach równy jest z akceptacją warunków Regulaminu dostępnego na www.bno.pl

ORGANIZATOR:

PARTNERZY:



14. NAGRODY

REGULAMIN LOSOWANIA:

1. Nagrody będą wylosowane spośród wszystkich uczestników zawodów, którzy przekroczą linię startu.
2. Nie ma możliwości wyboru nagrody. Osoba, która została wylosowana może wziąć daną nagrodę lub z niej zrezygnować.
3. W kategorii MIX udział w losowaniu bierze cała drużyna, nie jej poszczególni członkowie.
4. Zawodnicy z trasy D nie biorą udziału w losowaniu.

Czekają na Was nagrody od naszych partnerów:



Muzeum
Narodowe
we Wrocławiu



KWATERA GŁÓWNA
CENTRUM LASER-TAG
WWW.KWATERAGLOWNA.PL



ORGANIZATOR:

PARTNERZY:

