

WNOF 17

WROCLAW NIGHT

O-FIGHT



BIULETYN
ETAP 4
08.02.2017



THE WORLD GAMES
WROCLAW 2017

BIEG NA ORIENTACJĘ
TO JEDNA Z DISCYPLIN
THE WORLD GAMES

1. LOKALIZACJA

Centrum zawodów - Centrum Historii Zajezdnia ul. Grabiszyńska 184.
Parking - na parkingu należącym do CHZ.

WROCLAW

CENTRUM ZAWODÓW

CENTRUM HISTORII ZAJEZDNIA

N51.096216
E16.991264

ORGANIZATOR:

PARTNERZY:



2. TERMIN

08.02.2017 - Środa

Biuro zawodów czynne w godzinach:

Dla kategorii LIGA SZKÓŁ THE WORLD GAMES 2017 – 16:45 – 17:30

Dla kategorii A, B, C, MIX – 17:30 – 18:15

Osoby, które opłaciły wpisowe przelewem mogą odebrać chip SI bez kolejki.

3. PROGRAM ZAWODÓW

16:45-17:30	Działalność Biura Zawodów dla kat. LIGA SZKÓŁ THE WORLD GAMES 2017
17:30-18:15	Działalność Biura Zawodów dla kat. A, B, C, MIX
17:30 (minuta 00)	Start pierwszego zawodnika kategorii LIGA SZKÓŁ THE WORLD GAMES 2017
18:30 (minuta 60)	Start pierwszego zawodnika kategorii A, B, C, MIX
19:00	Losowanie nagród LIGA SZKÓŁ THE WORLD GAMES 2017
20:00	Losowanie nagród A, B, C, MIX
20:15	Koniec zawodów

4. CENTRUM ZAWODÓW

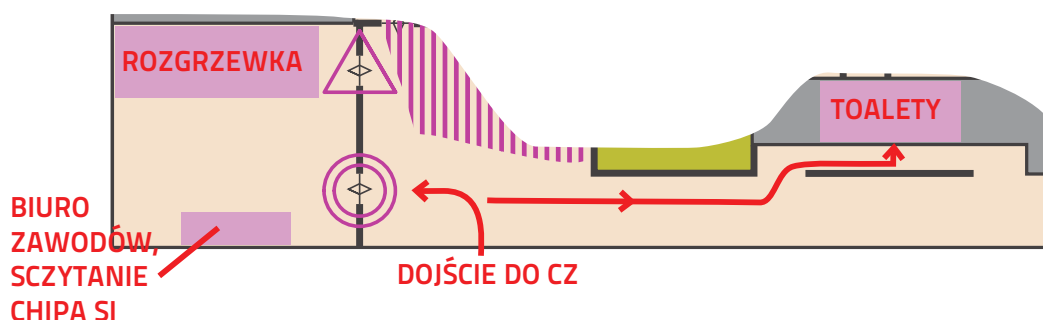
Centrum Zawodów znajduje się na poziomie zero w Centrum Historii Zajezdnia. Dojście do CZ przez główne wejście na poziomie 0.

W związku z tym, że od godz. 17:30 będzie trwać start kategorii LS TWG2017 prosimy uważać na biegających zawodników w drodze do CZ.

Centrum Zawodów zlokalizowane będzie w części konferencyjnej CHZ, jest to stosunkowo mały teren, dlatego prosimy o wyrozumiałość. Osoby, które skończą bieg mogą przebywać na terenie całego CHZ i do tego zachęcamy.

Jak na każdym etapie, również i teraz będziecie mogli spróbować naszych domowych ciast. Dla zmarzniętych mamy gorącą kawę lub herbatę z dodatkami.

Zawodnicy przed swoim startem będą mogli przebywać tylko na terenie zaznaczonym na mapie obok.



5. START I META

Start Interwałowy: godz. 17:30 - LS TWG2017 oraz 18.30 - A, B, C, MIX

Start i meta zlokalizowane są w Centrum Zawodów.

UWAGA! W odróżnieniu od poprzednich etapów, dobieg do mety nie będzie wyznakowany. Dobieg z ostatniego punktu (który będzie różny dla poszczególnych kategorii) do mety nie będzie się różnił niczym od przebiegu pomiędzy poszczególnymi punktami. Nie zwalnia to jednak z obowiązku podbicia stacji SI na mecie.

Przypominamy o „wyczyszczeniu” chipa w stacji **CLEAR**, przed wejściem do strefy **STARTU**.

Przypominamy o „podbiciu” stacji **START**, po wystartowaniu.

Sczytanie chipa SI będzie można dokonać tylko w biurze zawodów. Dlatego po podbiciu stacji SI **META** prosimy niezwłocznie udać się do biura zawodów. To zawodnik jest odpowiedzialny za sczytanie chipa SI!

ORGANIZATOR:

PARTNERZY:

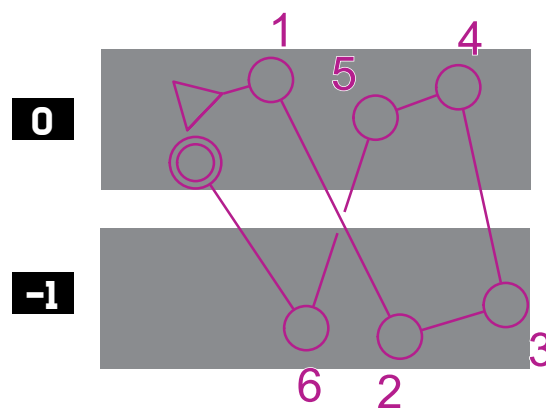


6. FORMA ZAWODÓW

Klasyczna trasa z punktami po kolei. Start interwałowy dla tras A, B, C, LS oraz MIX co 1 minutę.

Zawody rozegrane zostaną na **2 poziomach**. Trasa będzie prowadzić pomiędzy poszczególnymi poziomami tak jak na przykładzie obok.

Kody punktów kontrolnych wraz z opisami na mapie dla wszystkich tras.
Limit czasowy dla wszystkich tras wynosi **30 minut**.



7. MAPA

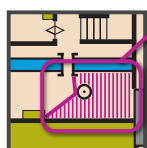
Centrum Historii Zajezdnia

Skala 1:500

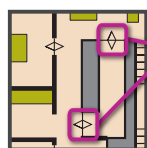
Autor: Wojciech Dwojak

Format mapy: A4

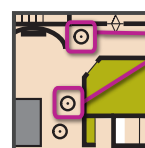
Aktualizacja: I.2017 (nowa mapa)



Teren zakazany, na mapie zaznaczone są tereny zakazane, wstęp na nie jest zakazany. Miejsca te będą także zabezpieczone białą-czerwoną taśmą. Zakazuje się przekraczania tych taśm.




Ten symbol określa drzwi.



Rzeźby, obiekty specjalne, na terenie CHZ znajdują się wolnostojące rzeźby, obiekty specjalne, na mapie będą oznaczone takim symbolem. Będą one zabezpieczone białą-czerwoną taśmą, prosimy o zachowanie ostrożności

8. PUNKTY KONTROLNE

Część punktów będą to stacje SI przymocowane do małych lampionów, taki zestaw będzie przyczepiony do drzwi lub innych elementów stałych, jak na przykładzie poniżej (nie są to zdjęcia z CHZ). Część punktów będzie stała na koziołkach. Punkty będą zlokalizowane blisko siebie, prosimy sprawdzać kody.



9. TEREN ZAWODÓW i UBIÓR

Centrum Historii Zajezdnia	
Typ terenu	Wnętrze Centrum Historii Zajezdnia. Zawody będą rozegrane na 2 poziomach, na terenach wystawowych CHZ.
Roślinność	Brak
Przebieżność	Bardzo dobra
Ubiór	Buty: Obowiązkowe płaskie obuwie Reszta ubioru: Całość rozegra się we wnętrzu CHZ, więc można na krótko. Zawody będą rozgrywane przy oświetleniu. Własne oświetlenie nie będzie potrzebne.

10. WYNIKI

Wyniki ogłoszone będą do 24 godzin po zakończeniu zawodów na stronie www.bno.pl.



ORGANIZATOR:

PARTNERZY:



11. TRASY

Trasa	PK	Opis	Autor: Wojciech Dwojak
A	17	Elita	- najdłuższa i najtrudniejsza trasa - dla wyczynowców
B	15	Trudna	- dla wprawionych w boju, ale wciąż na początku drogi
C	13	Łatwa	- dla początkujących, to może być Twoja pierwsza trasa
MIX	15	Średnia	- dla drużyn do 5 osób, którzy w nocnych zmaganiach poczują się pewniej w grupie.
D	6	Rekreacyjna	- dla dzieci, rodziców z dziećmi, w sam raz na spacer z mapą
LS A	14	LIGA SZKÓŁ THE WORLD GAMES 2017 Kategoria skierowana do młodzieży szkolnej biorącej udział w Projekcie Szkół na terenie Wrocławia, w kategorii może startować 1-5 osób z tej samej szkoły, start jest darmowy, zgłoszenia odbywają się przez osobny formularz. Kontakt email: organizacja.bno@gmail.com	
LS B	11	LIGA SZKÓŁ THE WORLD GAMES 2017 Kategoria skierowana do młodzieży szkolnej biorącej udział w Projekcie Szkół na terenie Wrocławia, w kategorii może startować 1-5 osób z tej samej szkoły, start jest darmowy, zgłoszenia odbywają się przez osobny formularz. Kontakt email: organizacja.bno@gmail.com	

Ze względu na swoją charakterystykę (bieganie po wielu poziomach) nie sposób podać dokładnych długości tras. Czas zwycięzcy na wszystkich trasach przewidywany jest na **6-9 minut**.

Trasa MIX jest skierowana głównie do osób początkujących, które swoje pierwsze kroki w świecie orientacji wolą stawiać w towarzystwie, czy to przyjaciół, rodzeństwa, kogoś bardziej doświadczonego.

Trasa MIX jest otwarta na wszelkie kombinacje bez względu na wiek, płeć, umiejętności. Jedynym ograniczeniem jest limit maksymalnie 5 osób w jednej drużynie.

Drużynie przypisany jest jeden chip, a co ważne każdy zawodnik w drużynie dostaje swoją mapę. **To wszystko w cenie 25 zł + ew. 2 zł za wypożyczenie karty SI za jedną drużynę.**

Na trasę D nie obowiązują zgłoszenia. Jest to rekreacyjna trasa, w której wystartować może każdy, w każdym momencie. Trasę pokonuje się bez wykorzystania systemu elektronicznego, w związku z tym nie jest liczony czas i nie będą publikowane wyniki. Mapy na trasę D będą do pobrania na starcie.

12. ZGŁOSZENIA/PŁATNOŚĆ

ZGŁOSZENIA	ZGŁOSZENIA PRZEZ FORMULARZ ZGŁOSZENIOWY		ZGŁOSZENIA PRZEZ E-MAIL bno.wroclaw@gmail.com	
Termin zgłoszeń przez formularz upływa w niedzielę przed etapem, o godzinie 24:00, po tym terminie formularz zostanie zamknięty, potem możliwe zgłaszanie się przez e-maila.	1. Wejdź na stronę http://bno.pl dalej zakładka WNOF17 2. Wybierz formularz zgłoszeniowy adekwatny do etapu. 3. Wypełnij dane i prześlij. 4. Swoje zgłoszenie będziesz mógł sprawdzić na liście zgłoszonych		W treści maila prosimy podać: 1. Imię i Nazwisko 2. Klub 3. Rok urodzenia 4. Numer chipa lub chęć wypożyczenia 5. Trasę na której startuje (A, B, C, MIX) 6. Zgłoszenia dla kategorii LS TWG2017 przez maila: organizacja.bno@gmail.com	
do niedzieli (godz. 24) przed zawodami	A, B, C 15 zł	MIX 25 zł	A, B, C 22 zł	MIX 32 zł
po niedzieli	formularz zamknięty		A, B, C 25 zł	MIX 35 zł
Wypożyczenie chipa SI	2 zł			

Opłata za zgubienie chipa SI organizatora wynosi 150 zł.

ORGANIZATOR:

PARTNERZY:



PŁATNOŚĆ:

Lp	OPCJA	KORZYŚCI
1	PŁATNOŚĆ W BIURZE ZAWODÓW dotychczasowy sposób płatności	+ płatność w dniu zawodów, na miejscu,
2	PŁATNOŚĆ PRZELEWEM 87 1160 2202 0000 0002 3017 7716 Dolnośląski Związek Orientacji Sportowej 50-529 Wrocław; ul. Borowska 1-3 w tytule prosimy podać imię i nazwisko, klub, trasę. Termin płatności do poniedziałku poprzedzającego etap.	+ możliwość przybycia do Centrum Zawodów w dowolnie wybranym momencie, + możliwość odebrania chipa SI, po godzinach pracy biura (w miejscu czytania chipa SI), + brak konieczności stania w kolejce do biura,

POLECAMY

13. UWAGI

- na ten etap obowiązuje limit **200 zgłoszeń**. Decyduje kolejność zgłoszeń.
- na ten etap obowiązuje specjalny Regulamin, dostępny na stronie internetowej zawodów, który jest uzupełnieniem do Regulaminu całego cyklu. Zgłoszenie się na zawody równe jest z respektowaniem postanowień Regulaminu,
- organizator zawodów nie ponosi odpowiedzialności materialnej za rzeczy zaginione podczas zawodów, - w biurze będzie możliwość zdeponowania na czas biegu cennych rzeczy (na własną odpowiedzialność),
- zawodnicy ubezpieczają się we własnym zakresie,
- informacje odnośnie zawodów dostępne na stronie www.bno.pl
- w Centrum Zawodów obecne będą osoby w żółtych kamizelkach, które odpowiedzą na każde pytanie związane z przebiegiem zawodów oraz podstaw orientowania się w terenie,
- start w zawodach równy jest z akceptacją warunków Regulaminu dostępnego na www.bno.pl

14. NAGRODY

REGULAMIN LOSOWANIA:

1. Nagrody będą wylosowane spośród wszystkich uczestników zawodów, którzy przekroczą linię startu.
2. Nie ma możliwości wyboru nagrody. Osoba, która została wylosowana może wziąć daną nagrodę lub z niej zrezygnować.
3. W kategorii MIX oraz LIGA SZKÓŁ udział w losowaniu bierze cała drużyna, nie jej poszczególni członkowie.
4. Zawodnicy z trasy D nie biorą udziału w losowaniu.
5. Dla kategorii LIGI SZKÓŁ organizowane jest osobne losowanie, wcześniej.

Czekają na Was nagrody od naszych partnerów:



Multikino®



FARINA



DENTAL CORNER
CENTRUM STOMATOLOGII RODZINNEJ

Tarnogaj
CENTRUM WSPINACZKOWE

centrum
historii
zajezdnia

TEATR POLSKI
T[pl]
WROCLAW



Labibu
SALA ZABAW



CENTRUM POZNAWCZE
HALI STULECIA



ORGANIZATOR:

PARTNERZY:

