

# WNOF 16 WROCLAW NIGHT O-FIGHT



**BIULETYN  
ETAP 4  
23.02.2016**



**THE WORLD GAMES  
WROCLAW 2017**

**BIEG NA ORIENTACJĘ  
TO JEDNA Z DYSCYPLIN  
THE WORLD GAMES**

## 1. LOKALIZACJA

**Centrum zawodów** - znajduje się w Narodowym Forum Muzyki przy Placu Wolności 1.  
**Parking** - parking NFM (płatny), w okolicy NFM.

**WROCLAW**


**CENTRUM ZAWODÓW**

**CENTRUM ZAWODÓW**  
NARODOWE FORUM MUZYKI  
N 51.107008  
E 17.026688

Kliknij tutaj, aby przejść do dokładnej mapy dostępnej na stronie [www](http://www.jakdojade.pl)

ORGANIZATOR:

PARTNERZY:



## 2. TERMIN

**23.02.2016 - wtorek**

Biuro zawodów czynne w godzinach:

Dla kategorii **LIGA SZKÓŁ THE WORLD GAMES 2017** – 16:45 – 17:30

Dla kategorii **A, B, C, MIX** – 17:30 – 18:15

Osoby, które opłaciły wpisowe przelewem mogą odebrać chip SI bez kolejki.

## 3. PROGRAM ZAWODÓW

<b>16:45-17:30</b>	Działalność Biura Zawodów dla kat. <b>LIGA SZKÓŁ THE WORLD GAMES 2017</b>
<b>17:30-18:15</b>	Działalność Biura Zawodów dla kat. <b>A, B, C, MIX</b>
<b>17:30 (minuta 00)</b>	Start pierwszego zawodnika kategorii <b>LIGA SZKÓŁ THE WORLD GAMES 2017</b>
<b>18:30 (minuta 60)</b>	Start pierwszego zawodnika kategorii <b>A, B, C, MIX</b>
<b>19:00</b>	Losowanie nagród <b>LIGA SZKÓŁ THE WORLD GAMES 2017</b>
<b>20:15</b>	Losowanie nagród <b>A, B, C, MIX</b>
<b>20:30</b>	Koniec zawodów

## 4. CENTRUM ZAWODÓW

Centrum Zawodów znajduje się na poziomie -1 (minus 1) w Narodowym Forum Muzyki.

Dojście do CZ przez główne wejście na poziomie 0, od strony pl. Wolności, jak na zdjęciu obok.

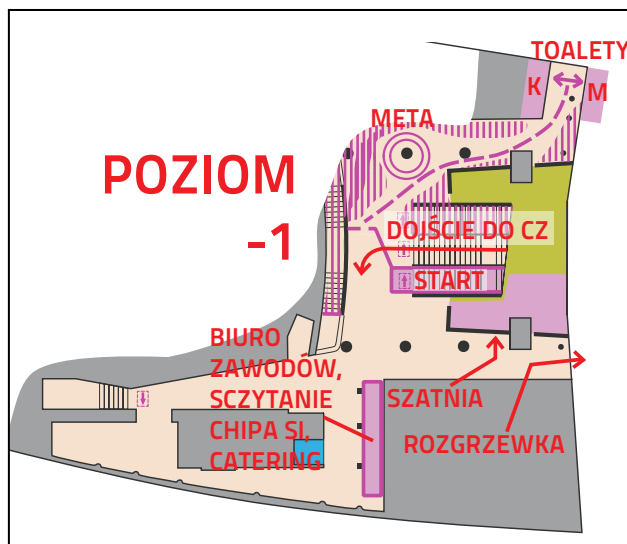
Po wejściu do budynku schodzimy schodami na poziom -1 i dalej w lewo do Centrum Zawodów.

W związku z tym, że od godz. 17:30 będzie trwać start kategorii LS TWG2017 prosimy używać tylko części schodów, które nie będą używane do wybiegu do punktu startu.

W Centrum Zawodów dostępna będzie szatnia, w której będzie można zostawić rzeczy oraz toalety. Dodatkowa strefa rozgrzewkowa będzie znajdować się w korytarzu pomiędzy CZ, a parkingiem.

Jak na każdym etapie, również i teraz będziecie mogli spróbować naszych domowych ciast. Dla bardziej głodnych przygotowaliśmy **3 rodzaje pysznych kanapek**. Dla zmarzniętych mamy gorącą kawę lub herbatę z dodatkami. Dostępny będzie też super zestaw czyli **kawa lub herbata plus ciasto w cenie 5 zł!**

Zawodnicy przed swoim startem będą mogli przebywać tylko na terenie zaznaczonym na mapie obok.



## 5. START i META

**Start Interwałowy – godz. 17:30 - LS TWG2017 oraz 18.30 - A, B, C, MIX**

Start i meta zlokalizowane są w Centrum Zawodów.

**UWAGA!** W odróżnieniu od poprzednich etapów, dobieg do mety nie będzie wyznakowany. Dobieg z ostatniego punktu (który będzie różny dla poszczególnych kategorii) do mety nie będzie się różnił niczym od przebiegu pomiędzy poszczególnymi punktami. Nie zwalnia to jednak od obowiązku podbicia stacji SI na mecie.

Przypominamy o „wyczyszczeniu” chipa w stacji **CLEAR**, przed wejściem do strefy **STARTU**.

Przypominamy o „podbiciu” stacji **START**, po wystartowaniu.

Sczytanie chipa SI będzie można dokonać tylko w biurze zawodów. Dlatego po podbiciu stacji SI **META** prosimy niezwłocznie udać się do biura zawodów. To zawodnik jest odpowiedzialny za sczytanie chipa SI!

ORGANIZATOR:

PARTNERZY:



## 6. FORMA ZAWODÓW

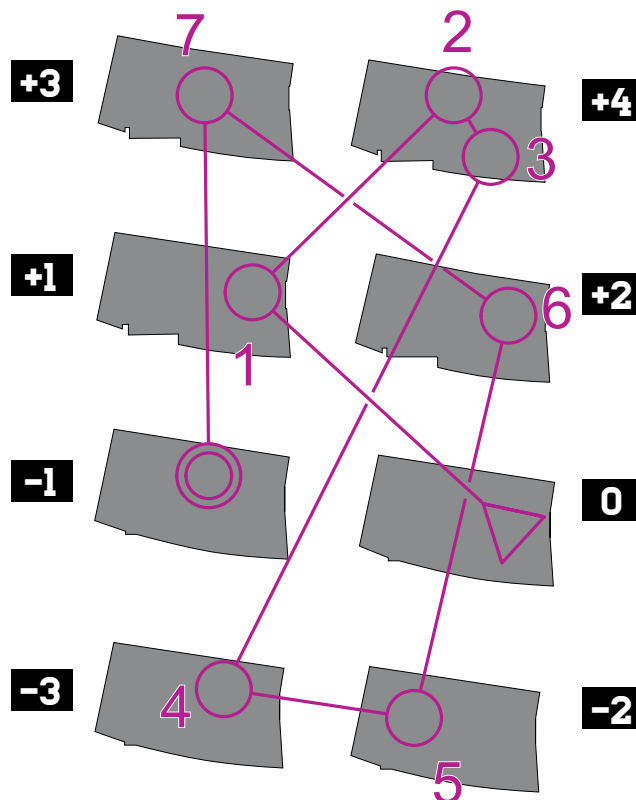
Klasyczna trasa z punktami po kolei. Start interwałowy dla tras B, C, LS oraz MIX co 1 minutę, dla trasy A co 30 sekund.

Zawody rozegrane zostaną na **8 poziomach**. Trasa będzie prowadzić pomiędzy poszczególnymi poziomami tak jak na przykładzie obok. **Prosimy zwrócić uwagę na kolejność w jakiej pokazane będą poszczególne piętra.**

Kody punktów kontrolnych wraz z opisami na mapie dla wszystkich tras.

W Biurze Zawodów dostępne będą dwa stanowiska do rejestracji, jedno dla kat: A, B, C, drugie dla MIX i Liga Szkół The World Games 2017. Limit czasowy dla wszystkich tras wynosi **45 minut**.

**MINUTA "00" (zero) LICZONA JEST OD GODZ. 17:30. TRASY A, B, C, MIX STARTUJĄ OD MINUTY "60" CZYLI OD 18:30.**



## 7. MAPA

### Narodowe Forum Muzyki

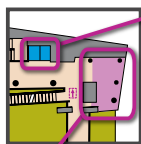
Skala 1:1250

Autor: Wojciech Dwojak

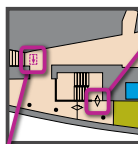
Format mapy: A3

Aktualizacja: I.2016 (nowa mapa)

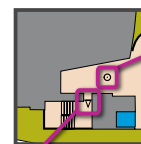
Mapy wykonane wg. przepisów **ISSOM 2007**



**Windy**, oznaczone są kolorem niebieskim. Wolno korzystać tylko z wind oznaczonych na mapie tym kolorem.



Ten symbol określa **drzwi**, które otwierają się w obydwa kierunkach.



**Rzeźby**, na terenie NFM znajdują się wolnostojące rzeźby (jak na zdjęciu poniżej), na mapie będą oznaczone takim symbolem. Będą one zabezpieczone białą-czerwoną taśmą, prosimy o zachowanie ostrożności

**Teren zakazany**, w związku z tym, że teren NFM jest częściowo także miejscem wystawienniczym zabrania się wbiegania w miejsca oznaczone na mapie kolorem różowym (ISSOM 2007 - symbol nr 714). Miejsca te będą także zabezpieczone białą-czerwoną taśmą. Zakazuje się przekraczania tych taśm.

**Schody**, strzałka określa, w jakim kierunku idą schody. Strzałka skierowana w górę mapy (na północ) schody prowadzą w górę. Strzałka skierowana w dół mapy (na południe) schody prowadzą w dół.

Symbol na mapie


= Sposób otwierania drzwi

Ten symbol określa **drzwi**, które otwierają się w kierunku wskazanym przez strzałkę. Oznacza to, że przez te drzwi można przebiec tylko w pokazanym kierunku. Od drugiej strony drzwi nie będą się otwierały. Jak na grafice obok.



## 8. PUNKTY KONTROLNE

Część punktów będą to stacje SI przymocowane do małych lampionów, taki zestaw będzie przyczepiony do drzwi lub innych elementów stałych, jak na przykładzie poniżej (nie są to zdjęcia z NFM). Część punktów będzie stała na koziołkach.



ORGANIZATOR:

PARTNERZY:





## 9. TEREN ZAWODÓW i UBIÓR

Narodowe Forum Muzyki	
Typ terenu	Wnętrze Narodowego Forum Muzyki. Zawody będą rozegrane na 8 poziomach.
Roślinność	Brak
Przebieżność	Bardzo dobra
Ubiór	<b>Buty:</b> Obowiązkowe płaskie obuwie <b>Reszta ubioru:</b> Całość rozegra się we wnętrzu NFM, więc można na krótko. <b>Zawody będą rozgrywane przy oświetleniu. Własne oświetlenie nie będzie potrzebne.</b>

## 10. TRASY

Trasa	PK	Opis	Autor: Wojciech Dwojak
<b>A</b>	15	Elita	- najdłuższa i najtrudniejsza trasa - dla wyczynowców.
<b>B</b>	12	Trudna	- dla wprawionych w boju, ale wciąż na początku drogi.
<b>C</b>	9	Łatwa	- dla początkujących, to może być Twoja pierwsza trasa.
<b>MIX</b>	11	Średnia	- dla drużyn do 5 osób, którzy w nocnych zmaganiach poczują się pewniej w grupie.
<b>D</b>	4	Rekreacyjna	- dla dzieci, rodziców z dziećmi, w sam raz na spacer z mapą.
<b>LS TWG</b>	10	<b>LIGA SZKÓŁ THE WORLD GAMES 2017</b> Kategoria skierowana do młodzieży szkolnej biorącej udział w Projekcie Szkół na terenie Wrocławia, w kategorii może startować 1-5 osób z tej samej szkoły, start jest darmowy, zgłoszenia odbywają się przez osobny formularz.	

Ze względu na swoją charakterystykę (bieganie po wielu poziomach) nie sposób podać dokładnych długości tras. Czas zwycięzcy na wszystkich trasach przewidywany jest na **8-10 minut**.

**Trasa MIX** jest skierowana głównie do osób początkujących, które swoje pierwsze kroki w świecie orientacji wolą stawiać w towarzystwie, czy to przyjaciół, rodzeństwa lub kogoś bardziej doświadczonego.

Jednym słowem **trasa MIX jest otwarta na wszelkie kombinacje** bez względu na wiek, płeć, umiejętności.

Jedynym ograniczeniem jest limit maksymalnie 5 osób w jednej drużynie.

Drużynie przypisany jest jeden chip, a co ważne każdy zawodnik w drużynie dostaje swoją mapę. **To wszystko w cenie 20 zł + ew. 2 zł za wypożyczenie karty SI za jedną drużynę.**


Na trasę D nie obowiązują zgłoszenia. Jest to darmowa, rekreacyjna trasa, w której wziąć udział może każdy, w każdym momencie trwania zawodów. Trasę pokonuje się bez wykorzystania systemu elektronicznego, w związku z tym nie jest liczony czas i nie będą publikowane wyniki. Mapy na trasę D będą do pobrania na starcie.

## 11. KLASYFIKACJA ARCHITEKTÓW

Na zawodach prowadzona będzie dodatkowa klasyfikacja dla Architektów.

Jeżeli jesteś architektem lub studiujesz architekturę, zapraszamy do wybrania jednej z dostępnych tras i "odhaczenia" odpowiedniej opcji w formularzu zgłoszeniowym.

Na najlepszych czekają nagrody. Szczegóły wkrótce.



ORGANIZATOR:

PARTNERZY:



## 12. WYNIKI

Wyniki ogłoszone będą do 24 godzin po zakończeniu zawodów na stronie [www.bno.pl](http://www.bno.pl).

## 13. ZGŁOSZENIA/PŁATNOŚĆ

ZGŁOSZENIA	ZGŁOSZENIA PRZEZ FORMULARZ ZGŁOSZENIOWY		ZGŁOSZENIA PRZEZ E-MAIL <a href="mailto:bno.wroclaw@gmail.com">bno.wroclaw@gmail.com</a>	
Termin zgłoszeń przez formularz upływa w piątek przed etapem, o godzinie 24:00, po tym terminie formularz zostanie zamknięty, potem możliwe zgłaszanie się przez e-maila.	1. Wejdź na stronę <a href="http://bno.pl">http://bno.pl</a> dalej zakładka WNOF16 2. Wybierz formularz zgłoszeniowy adekwatny do etapu. 3. Wypełnij dane i prześlij. 4. Swoje zgłoszenie będziesz mógł sprawdzić na liście zgłoszonych		W treści maila prosimy podać: 1. Imię i Nazwisko 2. Klub 3. Rok urodzenia 4. Numer chipa lub chęć wypożyczenia 5. Trasę na której startuje (A, B, C, MIX lub LIGA SZKÓŁ)	
<b>do piątku (godz. 24) przed zawodami</b>	<b>A, B, C</b> <b>10 zł</b> <i>POLECAMY</i>	<b>MIX</b> <b>20 zł</b> <i>POLECAMY</i>	<b>A, B, C</b> <b>12 zł</b>	<b>MIX</b> <b>22 zł</b>
<b>po piątku</b>	<b>formularz zamknięty</b>		<b>A, B, C</b> <b>15 zł</b>	<b>MIX</b> <b>25 zł</b>
<b>Wypożyczenie chipa SI</b>		<b>2 zł</b>		

Opłata za zgubienie chipa SI organizatora wynosi 150 zł.

### PŁATNOŚĆ:

Lp	OPCJA	KORZYŚCI
1	<b>PŁATNOŚĆ W BIURZE ZAWODÓW</b> dotychczasowy sposób płatności	+ płatność w dniu zawodów, na miejscu,
2	<b>PŁATNOŚĆ PRZELEWEM</b> 87 1160 2202 0000 0002 3017 7716 Dolnośląski Związek Orientacji Sportowej 50-529 Wrocław; ul. Borowska 1-3 w tytule prosimy podać imię i nazwisko, klub, trasę. Termin płatności do 22.02.2016, godz. 24	+ możliwość przybycia do Centrum Zawodów w dowolnie wybranym momencie, + możliwość odebrania chipa SI, po godzinach pracy biura (w miejscu czytania chipa SI), + brak konieczności stania w kolejce do biura, <i>POLECAMY</i>

## 14. UWAGI

- na ten etap obowiązuje limit **300 zgłoszeń**. Decyduje kolejność zgłoszeń.
- na ten etap obowiązuje specjalny Regulamin, dostępny na stronie internetowej zawodów, który jest uzupełnieniem do Regulaminu całego cyklu. Zgłoszenie się na zawody równe jest z respektowaniem postanowień Regulaminu,
- organizator zawodów nie ponosi odpowiedzialności materialnej za rzeczy zaginione podczas zawodów,
- zawodnicy ubezpieczają się we własnym zakresie,
- informacje odnośnie zawodów dostępne na stronie [www.bno.pl](http://www.bno.pl),
- w Centrum Zawodów obecne będą osoby w żółtych kamizelkach, które odpowiedzą na każde pytanie związane z przebiegiem zawodów oraz podstaw orientowania się w terenie,
- start w zawodach równy jest z akceptacją warunków Regulaminu dostępnego na [www.bno.pl](http://www.bno.pl).

ORGANIZATOR:

PARTNERZY:



# 15. NAGRODY

## REGULAMIN LOSOWANIA:

1. Nagrody będą wylosowane spośród wszystkich uczestników zawodów, którzy przekroczą linię startu.
2. Nie ma możliwości wyboru nagrody. Osoba, która została wylosowana może wziąć daną nagrodę lub z niej zrezygnować.
3. W kategorii MIX udział w losowaniu bierze cała drużyna, nie jej poszczególni członkowie.
4. Zawodnicy z trasy D nie biorą udziału w losowaniu.

1	2x wejściówka dla 4 osób na jedną godzinną grę	
2	2x podwójne zaproszenia na spektakl	
3	jazda dla dwóch osób: 10min, 20min, 30min	
4	zaproszenie dla 2 osób na wspinaczkę z instruktorem	
5	trzy jednogodzinne vouchery	
6	dwa bilety do zoo	
7	2x dwa bilety do kina	
8	2x zaproszenie na zajęcia squasha dla dwóch dorosłych oraz miesięczny karnet na zajęcia squasha dla dzieci	
9	zaproszenie do saunarium, siłowni lub na basen	
10	2 karty podarunkowe do gabinetu stomatologicznego	
11	2 bilety + wypożyczenie sprzętu - Lodowisko	
12	2 zestawy: mąka + otręby	
13	2 miesięczne karnety na siłownię	
14	5 kompletów z drukarni AQRAT	

ORGANIZATOR:

PARTNERZY:

