


WNOF 14 WROCLAW NIGHT O-FIGHT



**BIULETYN
ETAP 4
11.02.2014**



**THE WORLD GAMES
WROCLAW 2017**

**BIEG NA ORIENTACJĘ
TO JEDNA Z DYSCYPLIN
THE WORLD GAMES**

1. LOKALIZACJA

Centrum zawodów - znajduje się w Szkole Podstawowej Nr 17 przy ul. Wieczystej 105.
Parking - wzdłuż ul. Wieczystej.

jakdojade.pl
NAWIGACJA W KOMUNIKACJI MIEJSKIEJ
Kliknij na baner, aby dowiedzieć się jak dojechać do Centrum Zawodów komunikacją miejską

WROCLAW

CENTRUM ZAWODÓW
OSIEDLE GAJ
N 51°05'12
E 17°02'23

Kliknij tutaj, aby przejść do dokładnej mapy dostępnej na stronie www

Informacje wzdłuż tego paska będą się zmieniać w kolejnych Biuletynach / Informacje

Organizator:



Dolnośląski Związek Orientacji Sportowej

Partnerzy:



Sponsorzy:



www.kea.com.pl



www.wroclaw.pl



www.krakowcityrace.pl



www.akademiaruchu.com.pl



www.skybowling.pl



www.kwaterna.glowna.pl



www.lemans.net.pl



www.kinonh.pl



www.institutstrzelectwa.pl



www.teatrarka.pl



www.citypaintball.pl

2. TERMIN

11.02.2014 - wtorek

Biuro zawodów czynne w godzinach 17.15-18.10.

3. PROGRAM ZAWODÓW

17:15-18:10	Działalność Biura Zawodów
18:30	Start
19:45	Losowanie nagród
20:00	Koniec zawodów

4. START I META

Start Masowy – godz. 18.30

Start Masowy, wszyscy zawodnicy startują w tym samym momencie – godz. 18.30. Rozgrzewka możliwa tylko na terenie Szkoły Podstawowej Nr 17.

Przypominamy o „wyczyszczeniu” chipa stacji **CLEAR**, przed wejściem do strefy **STARTU**.

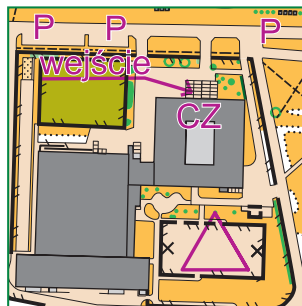
Sczytanie chipa SI będzie można dokonać tylko w centrum zawodów. Dlatego po podbiciu puszki meta prosimy niezwłocznie udać się do biura zawodów.

5. CENTRUM ZAWODÓW

Biuro Zawodów znajduje się terenie Szkoły Podstawowej Nr 17 gdzie w jednej z klas będzie udostępniona szatnia.

W centrum zawodów będzie dostęp do toalet (w budynku szkoły na parterze).

Parkingi rozlokowane wzdłuż ul. Wieczystej i na pobliskich drogach osiedlowych



6. FORMA ZAWODÓW

Klasyfikacja na pętliach ze STARTU MASOWEGO – wszyscy zawodnicy z kategorii mają do pokonania te same pętli ale w różnej kolejności. Kolejność potwierdzania punktów kontrolnych jest zgodna z informacją podaną na mapie.

Kody punktów kontrolnych wraz z opisami na mapie dla wszystkich tras.

Limit czasowy dla wszystkich tras wynosi **45 minut**.

7. MAPA

Huby

Skala **1:3000**

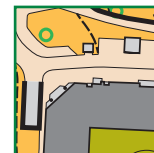
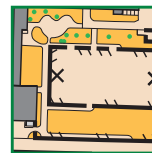
Warstwice co **2 m**

Autor: Kalikst Sobczyński

Format mapy: A4

Aktualizacja: I-II.2014 (**nowa mapa**)

Mapy wykonane wg. przepisów **ISSOM 2007**



8. PUNKTY KONTROLNE

Stacje SI przymocowane do małych lampionów, w niektórych miejscach na koziołkach. Opisy punktów tylko na mapach. Obowiązują kody PK umieszczone na stacjach SI.

Organizator:



Dolnośląski
Związek
Orientacji
Sportowej

Partnerzy:



Sponsorzy:



www.kea.com.pl

www.wroclaw.pl

www.krakowcityrace.pl www.akademiaruchu.com.pl

www.skybowling.pl

www.kwateraglowna.pl

www.lemans.net.pl

www.kinonoh.pl

www.institutstrzelectwa.pl

www.teatrarka.pl

www.citypaintball.pl

9. TEREN ZAWODÓW I UBIÓR

Osiedle Huby	
Typ terenu	Typowe osiedle z dużą siecią chodników, alejek i dróg osiedlowych
Roślinność	Roślinność typowa dla tego rodzaju miejsc – pojedyncze drzewa, żywopłoty, krzaki, itp.
Przebieżność	Bardzo dobra - w razie deszczu podłoże jest śliski
Ubiór	Buty: Zalecane buty biegowe bez kołców. Reszta ubioru: Zalecane zwykła odzież biegowa

UWAGA:

TRASA PRZEBIEGAĆ BĘDZIE PRZEZ OSIEDLOWE ULICE, NA KTÓRYCH ODBYWA SIĘ RUCH KOŁOWY – APELUJEMY O OSTROŻNOŚĆ I PRZESTRZEGANIE PRZEPISÓW RUCHU DROGOWEGO

10. TRASY

Trasa	Długość	PK	Opis	Autor: Kalikst Sobczyński
A	3800	25	Elita	- najdłuższa i najtrudniejsza trasa - dla wyczynowców
B	2900	18	Trudna	- dla wprawionych w boju, ale wciąż na początku drogi
C	1900	12	Łatwa	- dla początkujących, to może być Twoja pierwsza trasa
MIX	2500	16	Średnia	- dla drużyn do 5 osób, którzy w nocnych zmaganiach poczuć się pewniej w grupie.
D	500	7	Rekreacyjna	- dla dzieci, rodziców z dziećmi, w sam raz na spacer z mapą

Trasa MIX, która od drugiego etapu WNOF14 zagościła już na stałe we Wrocław Night O-Fight.

Jest ona skierowana głównie do osób początkujących, które swoje pierwsze kroki w świecie orientacji wolą stawiać w towarzystwie, czy to przyjaciół, rodzeństwa, kogoś bardziej doświadczonego.

Jednym słowem trasa MIX jest otwarta na wszelkie kombinacje bez względu na wiek, płeć, umiejętności.

Jedynym ograniczeniem jest limit maksymalnie 5 osób w jednej drużynie.

Drużynie przypisany jest jeden chip, a co ważne każdy zawodnik w drużynie dostaje swoją mapę. **To wszystko w cenie 8 zł + ew. 2 zł za wypożyczenie karty SI za jedną drużynę.**

Na trasę D nie obowiązują zgłoszenia. Jest to rekreacyjna trasa, w której wystartować może każdy, w każdym momencie. Trasę pokonuje się bez wykorzystania systemu elektronicznego, w związku z tym nie jest liczony czas i nie będą publikowane wyniki. Mapy na trasę D będą do pobrania w Biurze Zawodów oraz na starcie.

11. TRENING

Zapraszamy wszystkich początkujących na organizowany przez nas trening w trakcie którego wytłumaczymy podstawy biegu na orientację, omówimy procedurę startową oraz zasady działania systemu Sport-Ident.

Trening odbędzie się:

09.02.2014, godz. 11, Lasek Osobowicki

Trening jest skierowany do początkujących, jest darmowy, nie ma zapisów.

znajdziewlesie.pl



Organizator:



Dolnośląski Związek Orientacji Sportowej

Partnerzy:



Sponsorzy:



www.kea.com.pl

www.wroclaw.pl

www.krakowcityrace.pl www.akademiaruchu.com.pl

www.skybowling.pl

www.kwaterna.glowna.pl

www.lemans.net.pl

www.kinohorizony.pl

www.institutstrzelectwa.pl

www.teatrarka.pl

www.citypaintball.pl

12. WYNIKI

Wyniki ogłoszone będą do 24 godzin po zakończeniu zawodów na stronie www.bno.pl

13. ANKIETA

Do wszystkich osób, które zgłosiły się do startu w etapie, wysłana będzie drogą mailową ankieta. Ankieta ma na celu poprawę jakości zawodów, a jej wypełnienie jest dobrowolne.

14. ZGŁOSZENIA/PŁATNOŚĆ

ZGŁOSZENIA	ZGŁOSZENIA PRZEZ FORMULARZ ZGŁOSZENIOWY	ZGŁOSZENIA PRZEZ MAIL bno.wroclaw@gmail.com
Termin zgłoszeń przez formularz upływa w niedzielę przed etapem, o godzinie 24:00, po tym terminie formularz zostanie zamknięty, potem możliwe dogłaszanie się przez e-maila.	1. Wejdź na stronę http://bno.pl/index.php?w=wnof14 2. Wybierz formularz zgłoszeniowy adekwatny do etapu. 3. Wypełnij dane i prześlij. 4. Swoje zgłoszenie będziesz mógł sprawdzić na liście zgłoszonych	W treści maila prosimy podać: 1. Imię i Nazwisko 2. Klub 3. Rok urodzenia 4. Numer chipa lub chęć wypożyczenia 5. Trasę na której startuje (A, B lub C)
do niedzieli (godz. 24) przed zawodami	8 zł	12 zł
po niedzieli	formularz zamknięty	15 zł
Wypożyczenie chipa SI Opłata za zgubienie chipa SI organizatora wynosi 150 zł.		2 zł

PŁATNOŚĆ:

Lp	OPCJA	KORZYŚCI
1	PŁATNOŚĆ W BIURZE ZAWODÓW dotychczasowy sposób płatności	+ płatność w dniu zawodów, na miejscu,
2	PŁATNOŚĆ PRZELEWEM 87 1160 2202 0000 0002 3017 7716 Dolnośląski Związek Orientacji Sportowej 50-529 Wrocław; ul. Borowska 1-3 w tytule prosimy podać imię i nazwisko, klub, trasę. Termin płatności do 10.02.2014, godz. 24	+ możliwość przybycia do Centrum Zawodów w dowolnie wybranym momencie, + możliwość odebrania chipa SI, po godzinach pracy biura (w miejscu czytania chipa SI), + brak konieczności stania w kolejce do biura,

15. UWAGI

- organizator zawodów nie ponosi odpowiedzialności materialnej za rzeczy zaginione podczas zawodów,
- w biurze będzie możliwość zdeponowania na czas biegu cennych rzeczy (na własną odpowiedzialność),
- zawodnicy ubezpieczają się we własnym zakresie,
- informacje odnośnie zawodów dostępne na stronie www.bno.pl

Organizator:



Dolnośląski
Związek
Orientacji
Sportowej

Partnerzy:



Sponsorzy:



www.kea.com.pl

www.wroclaw.pl

www.krakowcityrace.pl www.akademiaruchu.com.pl

www.skybowling.pl

www.kwaterna.glowna.pl

www.lemans.net.pl

www.kinonoh.pl

www.institutstrzelectwa.pl

www.teatrarka.pl www.citypaintball.pl