

# WNOF 13

## WROCLAW NIGHT

### O-FIGHT



## BIULETYN - ETAP 5 - 19.03.2013

### 1. LOKALIZACJA

**Centrum zawodów** - zlokalizowane jest w budynku Strzelnicy WKS Śląsk Wrocław przy ulicy Świątlickiej. Główne wejście do Strzelnicy od ulicy Świątlickiej. Dojście z przystanków 500-800 m, nie będzie wyznakowane.

**Parking** - znajduje się w bezpośrednim sąsiedztwie Strzelnicy przy ulicy Świątlickiej. Dojście do Centrum Zawodów nie będzie wyznakowane.

**WROCLAW**

**CENTRUM ZAWODÓW**

**STRZELNICA WKS ŚLĄSK**  
N 51°04'47  
E 17°05'30

**jakdojade.pl**  
NAWIGACJA W KOMUNIKACJI MIEJSKIEJ  
Kliknij na baner, aby dowiedzieć się jak dojechać do Centrum Zawodów komunikacją miejską

Kliknij tutaj, aby przejść do dokładnej mapy dostępnej na stronie www

### 2. TERMIN

**19.03.2013 - wtorek**

Biurowie zawodów czynne w godzinach 17.15-18.15.

Informacje wzdłuż tego paska będą się zmieniać w kolejnych Biuletynach / Informacje

Organizator:



Dolnośląski Związek Orientacji Sportowej

Partnerzy:



Media:



młodzieżowe centrum informacji i rozwoju

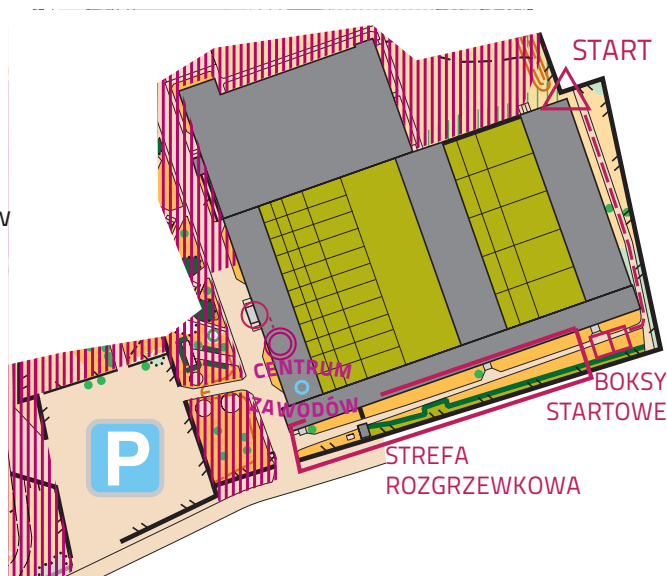
### 3. START I META

#### Start pościgowy dla kategorii:

- 18.30 – start pierwszej juniorki
- 18.35 – start pierwszego juniora
- 18.40 – start pierwszej kobiety w kat. weteranów
- 18.45 – start pierwszego mężczyzny w kat. weteranów
- 18.50 – start pierwszej seniorki
- 19.00 – start pierwszego seniora
- 19.15 – start interwałowy pierwszego z zawodników, którzy nie zdobyli wcześniej punktów

Start w sąsiedztwie centrum zawodów.  
Meta znajduje się wewnątrz budynku – **zabroniony jest start w butach posiadających metalowe kolce.**

Rozgrzewka możliwa tylko w strefie rozgrzewkowej (patrz mapka obok).




### 4. CENTRUM ZAWODÓW

Centrum Zawodów znajduje się wewnątrz budynku Strzelnicy. Wejście do centrum zawodów głównym wejściem do Strzelnicy, od strony ulicy Świątnickiej.

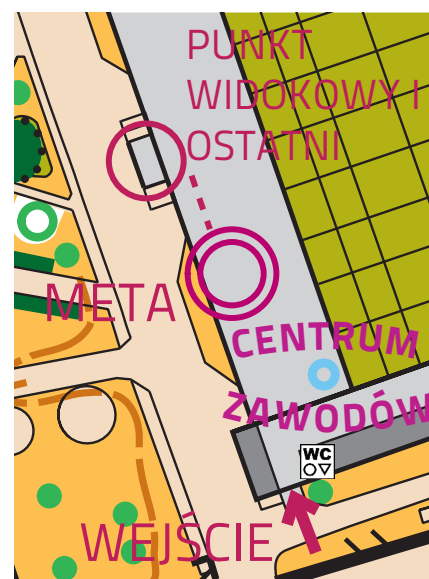
Będzie istniała możliwość pozostawienia rzeczy oraz skorzystania z toalet.

Szczegóły na mapce obok.

Obowiązuje zakaz biegania oraz przebywania na terenie Strzelnicy w butach posiadających metalowe kolce.



CENTRUM ZAWODÓW



### 5. FORMA ZAWODÓW

Zawody zostaną rozegrane w formie biegu pościgowego - pierwszy startuje zawodnik, który we wcześniejszych etapach zdobył najwięcej punktów (liczą się 3 najlepsze starty).

Wyniki generalne po 4 etapie dostępne [tutaj](#)

Pozostali zawodnicy startują ze stratą czasową do prowadzącego przeliczaną wg zasady 1 pkt = 3 sekundy. Wygrywa zawodnik, który przybiegnie pierwszy na metę – decydujący jest zapis ze stacji SportIDENT „FINISH”.

Osoby, które nie zdobyły punktów w poprzednich edycjach lub startują pierwszy raz będą mieli szansę wystartować w starcie interwałowym (interwał co 1 minutę) od godziny 19:15, w kategoriach wiekowych.

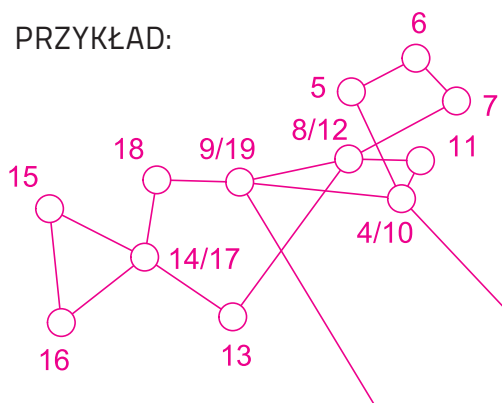
Każdy zawodnik na starcie dostanie mapę podpisaną jego imieniem i nazwiskiem (obowiązuje w starcie pościgowym). Trasy będą zawierały pętle pokonywane przez zawodników w różnej kolejności (podanej na mapie, przykład powyżej).

Prosimy zwrócić uwagę na prawidłową kolejność podbijania punktów.

Kody punktów kontrolnych wraz z opisami będą znajdowały się na mapach dla wszystkich tras.

Limit czasowy dla wszystkich tras wynosi **60 minut**.

PRZYKŁAD:



Organizator:



Dolnośląski Związek Orientacji Sportowej

Partnerzy:



Media:



młodzieżowe centrum informacji i rozwoju

## 6. MAPA

### Strzelnica WKS Śląsk

Skala 1:3000

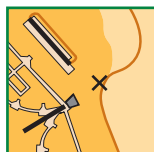
Warstwicę co 2m

Autor: Kostiantyn Majasow, Wojciech Dwojak

Format mapy: A4

Aktualizacja: III.2013 (całkowicie nowa mapa, w terenie, w którym wcześniej nie było mapy)

Mapy wykonane wg. przepisów **ISSOM 2007**



## 7. PUNKTY KONTROLNE

Stacje SI przymocowane do małych lampionów, w niektórych miejscach na stojakach. Opisy punktów na mapach.

## 8. TEREN ZAWODÓW I UBIÓR

Strzelnica WKS Śląsk	
<b>Typ terenu</b>	Teren składa się z trzech części. Pierwsza to dobrze przebieżna część strzelnicy, druga teren leśny o utrudnionej przebieżności oraz teren pomiędzy ulicami Świątnicką i Wodziszawską
<b>Roślinność</b>	Na strzelnicy rzadka, głównie żywopłoty. W części leśnej bogata roślinność.
<b>Przebieżność</b>	Od bardzo dobrej do utrudnionej
<b>Ubiór</b>	<b>Buty:</b> Zalecane obuwie krosowe. <b>Zabronione jest używanie butów z kolcami!!!</b> <b>Reszta ubioru:</b> Zalecany ubiór to długie spodnie i rękaw. Ze względu na bogate posycie, sprzęt, może ulec uszkodzeniu

## 9. TRASY

Trasa	Długość	PK	Opis	Autor: Wojciech Dwojak
<b>KJ</b>	1700 m	16	Kobiety Junior	1997 i młodsi
<b>KS</b>	2700 m	26	Kobiety Senior	1969-1996
<b>KW</b>	1900 m	17	Kobiety Weteran	1968 i starsi
<b>MJ</b>	2000 m	19	Mężczyźni Junior	1997 i młodsi
<b>MS</b>	3200 m	29	Mężczyźni Senior	1969-1996
<b>MW</b>	2200 m	22	Mężczyźni Weteran	1968 i starsi
<b>D</b>	400 m	5	Rekreacyjna	- dla dzieci, rodziców z dziećmi, w sam raz na spacer z mapą

Nie obowiązują zgłoszenia na trasę D. Jest to rekreacyjna trasa, w której wystartować może każdy, o w każdym momencie. Trasę pokonuje się bez wykorzystanie systemu elektronicznego, w związku z tym nie jest liczony czas i nie są publikowane wyniki. Mapy na trasę D do pobrania będą w Biurze Zawodów.

## 10. WYNIKI

Wyniki ogłoszone będą do 24 godzin po zakończeniu zawodów na stronie [www.bno.pl](http://www.bno.pl)

Wyniki w klasyfikacji końcowej będą liczone według kolejności wbiegnięcia na metę wśród zawodników startujących w starcie pościgowym, a następnie, wśród osób startujących ze startu interwałowego, według najlepszych czasów biegu.

**0 godz. 20.00 zostanie przeprowadzona dekoracja zwycięzców tej edycji WNOF. Poza nagradzaniem najlepszych zawodników zostaną wśród uczestników rozlosowane drobne upominki.**

Organizator:



Dolnośląski  
Związek  
Orientacji  
Sportowej

Partnerzy:



**INOV**  
Wrocław  
miasto spotkań

Media:



młodzieżowe  
**centrum**  
informacji  
i rozwoju

## 11. ZGŁOSZENIA/PŁATNOŚĆ

ZGŁOSZENIA	ZGŁOSZENIA PRZEZ FORMULARZ ZGŁOSZENIOWY	ZGŁOSZENIA PRZEZ MAIL bno.wroclaw@gmail.com
Termin zgłoszeń przez formularz upływa w niedzielę przed etapem, o godzinie 24:00, po tym terminie formularz zostanie zamknięty, potem możliwe dogłaszanie się przez e-maila.	1. Wejdź na stronę <a href="http://bno.pl/index.php?w=wnof13">http://bno.pl/index.php?w=wnof13</a> 2. Wybierz formularz zgłoszeniowy adekwatny do etapu. 3. Wypełnij dane i prześlij. 4. Swoje zgłoszenie będziesz mógł sprawdzić na liście zgłoszonych	W treści maila prosimy podać: 1. Imię i Nazwisko 2. Klub 3. Rok urodzenia 4. Numer chipa lub chęć wypożyczenia 5. Trasę na której startuje (A, B lub C)
<b>do niedzieli (godz. 24) przed zawodami</b>	<b>8 zł</b>	<b>12 zł</b>
<b>po niedzieli</b>	<b>formularz zamknięty</b>	<b>15 zł</b>
<b>Wypożyczenie chipa SI</b> Opłata za zgubienie chipa SI organizatora wynosi 150 zł.		<b>2 zł</b>

### PŁATNOŚĆ:

Lp	OPCJA	KORZYŚCI
1	<b>PŁATNOŚĆ W BIURZE ZAWODÓW</b> dotychczasowy sposób płatności	+ płatność w dniu zawodów, na miejscu,
2	<b>PŁATNOŚĆ PRZELEWEM</b> 87 1160 2202 0000 0002 3017 7716 Dolnośląski Związek Orientacji Sportowej 50-529 Wrocław; ul. Borowska 1-3 w tytule prosimy podać imię i nazwisko, klub, trasę. Termin płatności do 17.03.13, godz. 24	+ możliwość przybycia do Centrum Zawodów w dowolnie wybranym momencie, + możliwość odebrania chipa SI, po godzinach pracy biura (w miejscu czytania chipa SI), + brak konieczności stania w kolejce do biura,

**UWAGA:** Osoby, które dokonały zgłoszenia, ale wiedzą, że nie przyjadą na zawody prosimy o przesłanie informacji o tym na [bno.wroclaw@gmail.com](mailto:bno.wroclaw@gmail.com)

## 12. ANKIETA

Do wszystkich osób, które wzięły zgłosiły się do startu w etapie, wysłana będzie drogą mailową ankieta. Ankieta ma na celu poprawę jakości zawodów, a jej wypełnienie jest dobrowolne.

Organizator:



Dolnośląski  
Związek  
Orientacji  
Sportowej

Partnerzy:



**INOV**  
Wrocław  
miasto spotkań

Media:



młodzieżowe  
**centrum**  
informacji  
i rozwoju