

WNOF 13

WROCLAW NIGHT

O-FIGHT



BIULETYN - ETAP 4 - 05.03.2013

1. LOKALIZACJA

Centrum zawodów - znajduje się na zewnętrznym terenie Aquaparku Wrocław. Wejście do centrum zawodów przez bramkę w ogrodzeniu od strony Wzgórza Andersa (**Nie ma wejścia przez główne wejście do Aquaparku!**).

Parking - najbliższy centrum zawodów, znajduje się przy zbiegu ulic Kamiennej i Borowskiej. Dojście do centrum zawodów oznakowane z parkingu biało-czerwonymi wstążkami.

WROCLAW

CENTRUM ZAWODÓW

AQUAPARK

N 51°05'23
E 17°01'54

jakdojade.pl
NAWIGACJA W KOMUNIKACJI MIEJSKIEJ

Kliknij na baner, aby dowiedzieć się jak dojechać do Centrum Zawodów komunikacją miejską

Kliknij tutaj, aby przejść do dokładnej mapy dostępnej na stronie www

2. TERMIN

05.03.2013 - wtorek

Biurowie zawodów czynne w godzinach 17.15-18.15.

Informacje wzdłuż tego paska będą się zmieniać w kolejnych Biuletynach / Informacje

Organizator:



Dolnośląski Związek Orientacji Sportowej

Partnerzy:



Media:



młodzieżowe centrum informacji i rozwoju

Losowanie wejściówek do Aquaparku odbędzie się po biegu o 19.30 w centrum zawodów.

3. START I META

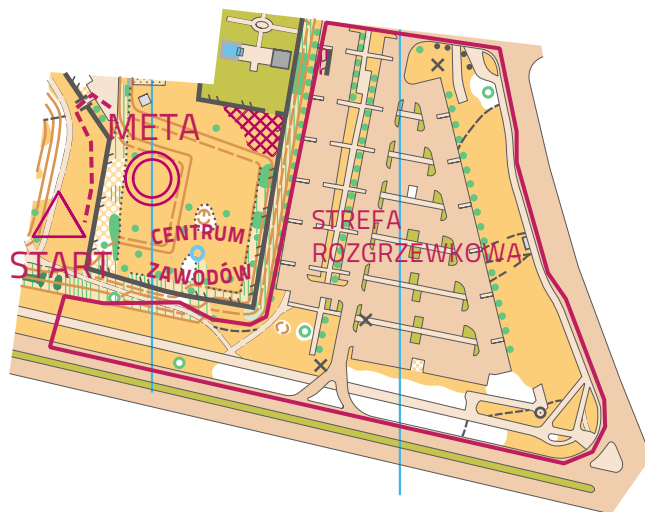
Start masowy dla tras:

C-18:30

B-18:35

A-18:40

Start i meta znajdują się w bezpośrednim sąsiedztwie centrum zawodów. Rozgrzewka możliwa tylko w strefie rozgrzewkowej (patrz mapa centrum zawodów).



4. CENTRUM ZAWODÓW

Centrum zawodów znajduje się na dworze.

Nie będzie tam szatni w budynku, a jedynie dwa namioty, gdzie można się będzie przebrać lub pozostawić rzeczy.

Toalety dostępne w budynku Aquaparku.

5. FORMA ZAWODÓW

Start masowy dla każdej trasy z osobna.

Zawodnicy po starcie, rozbiegną się na dwie lub trzy pętle, aby po ich zaliczeniu, przejść do zwykłej trasy prowadzącej do mety. Kody punktów kontrolnych wraz z opisami na mapach dla wszystkich tras.

Limit czasowy dla wszystkich tras wynosi **45 minut**.

6. MAPA

Aquapark Wrocław

Skala 1:2500

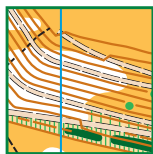
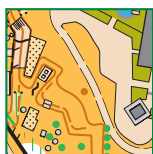
Warstwice co 2m

Autor: Kostiantyn Majasow

Format mapy: A4

Aktualizacja: II.2013 (całkowicie nowa mapa, w terenie, w którym wcześniej nie było mapy)

Mapy wykonane wg. przepisów **ISSOM 2007**



7. PUNKTY KONTROLNE

Stacje SI przymocowane do małych lampionów, w niektórych miejscach na stojakach. Opisy punktów na mapach.

8. TEREN ZAWODÓW I UBIÓR

Aquapark Wrocław	
Typ terenu	Teren parkowy z bogatą siecią dróg. Występują bardzo duże przewyższenia (strome zbocza).
Roślinność	Uboga, głównie pojedyncze krzaki, drzewka
Przebieżność	Bardzo dobra
Ubiór	Buty: Zalecane obuwie krosowe. Reszta ubioru: Ze względu na brak naturalnych przeszkód, zalecany ubiór to odzież w której czujemy się najbardziej komfortowo.

ZALECAMY

Organizator:



Dolnośląski Związek Orientacji Sportowej

Partnerzy:



Media:



młodzieżowe centrum informacji i rozwoju

9. TRASY

Trasa	Długość	PK	Opis	Autor: Wojciech Kowalski
A	2400 m	24	Elita	- najdłuższa i najtrudniejsza trasa - dla wyczynowców
B	2000 m	17	Trudna	- dla wprawionych w boju, ale wciąż na początku drogi
C	1400 m	12	Łatwa	- dla początkujących, to może być Twoja pierwsza trasa
D	600 m	4	Rekreacyjna	- dla dzieci, rodziców z dziećmi, w sam raz na spacer z mapą

Nie obowiązują zgłoszenia na trasę D. Jest to rekreacyjna trasa, w której wystartować może każdy, o w każdym momencie. Trasę pokonuje się bez wykorzystanie systemu elektronicznego, w związku z tym nie jest liczony czas i nie są publikowane wyniki. Mapy na trasę D do pobrania będą w Biurze Zawodów oraz na starcie.

10. WYNIKI

Wyniki ogłoszone będą do 24 godzin po zakończeniu zawodów na stronie www.bno.pl

11. ZGŁOSZENIA/PŁATNOŚĆ

ZGŁOSZENIA	ZGŁOSZENIA PRZEZ FORMULARZ ZGŁOSZENIOWY	ZGŁOSZENIA PRZEZ MAIL bno.wroclaw@gmail.com
Termin zgłoszeń przez formularz upływa w niedzielę przed etapem, o godzinie 24:00, po tym terminie formularz zostanie zamknięty, potem możliwe dołączanie się przez e-maila.	1. Wejdź na stronę http://bno.pl/index.php?w=wnof13 2. Wybierz formularz zgłoszeniowy adekwatny do etapu. 3. Wypełnij dane i prześlij. 4. Swoje zgłoszenie będziesz mógł sprawdzić na liście zgłoszonych	W treści maila prosimy podać: 1. Imię i Nazwisko 2. Klub 3. Rok urodzenia 4. Numer chipa lub chęć wypożyczenia 5. Trasę na której startuje (A, B lub C)
do niedzieli (godz. 24) przed zawodami	8 zł	12 zł
po niedzieli	formularz zamknięty	15 zł
Wypożyczenie chipa SI Opłata za zgubienie chipa SI organizatora wynosi 150 zł.		2 zł

PŁATNOŚĆ:

Lp	OPCJA	KORZYŚCI
1	PŁATNOŚĆ W BIURZE ZAWODÓW dotychczasowy sposób płatności	+ płatność w dniu zawodów, na miejscu,
2	PŁATNOŚĆ PRZELEWEM 87 1160 2202 0000 0002 3017 7716 Dolnośląski Związek Orientacji Sportowej 50-529 Wrocław; ul. Borowska 1-3 w tytule prosimy podać imię i nazwisko, klub, trasę. Termin płatności do 04.03.13, godz. 24	+ możliwość przybycia do Centrum Zawodów w dowolnie wybranym momencie, + możliwość odebrania chipa SI, po godzinach pracy biura (w miejscu czytania chipa SI), + brak konieczności stania w kolejce do biura,

UWAGA: Osoby, które dokonały zgłoszenia, ale wiedzą, że nie przyjadą na zawody prosimy o przesłanie informacji o tym na bno.wroclaw@gmail.com

12. ANKIETA

Do wszystkich osób, które wzięły zgłosiły się do startu w etapie, wysłana będzie drogą mailową ankieta. Ankieta ma na celu poprawę jakości zawodów, a jej wypełnienie jest dobrowolne.

Organizator:



Dolnośląski
Związek
Orientacji
Sportowej

Partnerzy:



Media:



młodzieżowe
centrum
informacji
i rozwoju