


WNOF 13

WROCLAW NIGHT

O-FIGHT



BIULETYN - ETAP 3 - 22.01.2013

1. LOKALIZACJA

Centrum zawodów - znajduje się na terenie Galerii Handlowej Sky Tower przy ulicy ul. Powstańców Śląskich 73-95. Dojście z przystanku tramwajowego i autobusowego 50 m. Dojście nie będzie oznakowane.

Parking - Samochody można parkować na parkingu Galerii. Parking zlokalizowany jest w podziemiach kompleksu, wjazd od ulicy Wielkiej. Pierwsze 4 godziny postoju są darmowe.

WROCLAW

CENTRUM ZAWODÓW

SKY TOWER
N 51°05'39
E 17°01'11

jakdojade.pl
NAWIGACJA W KOMUNIKACJI MIEJSKIEJ

Kliknij na baner, aby dowiedzieć się jak dojechać do Centrum Zawodów komunikacją miejską

Kliknij tutaj, aby przejść do dokładnej mapy dostępnej na stronie www

źródło: Google Maps

2. TERMIN

22.01.2013 - wtorek

Biurowie zawodów czynne w godzinach 18.15-19.00

Informacje wzdłuż tego paska będą się zmieniać w kolejnych Biuletynach / Informacje

Organizator:



Dolnośląski
Związek
Orientacji
Sportowej

Partnerzy:



Media:



młodzieżowe
centrum
informacji
i rozwoju

3. START i META

Minuta "00" godz. 19.00

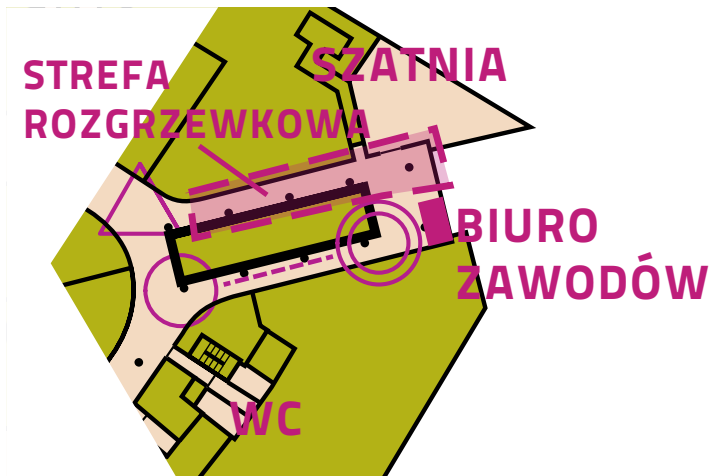
Start i Meta znajdują się w centrum zawodów.

Przypominamy o „podbiciu” stacji START, po wystartowaniu.

Sczytanie chipa SI będzie można dokonać tylko w biurze zawodów, które będzie się znajdować w bezpośrednim sąsiedztwie mety.

Rozgrzewka będzie możliwa tylko na zaznaczonym na mapie obok obszaru

Ze względu na długi czas oczekiwania na start (w przypadku niektórych zawodników), w trakcie trwania zawodów możliwe będzie poruszanie się po terenie Galerii. Dozwolone jest jednak tylko poruszanie się po głównym holu Galerii na poziomie +1.



4. CENTRUM ZAWODÓW

Centrum zawodów zlokalizowane będzie na poziomie +1 galerii handlowej Sky Tower.

W centrum zawodów możliwe będzie skorzystanie z szatni, toalety.



5. FORMA ZAWODÓW

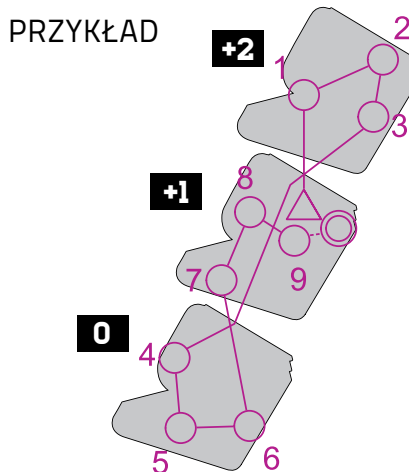
Klasyczna trasa z punktami po kolei.

Trasa będzie prowadzić pomiędzy poszczególnymi piętrami, jak na przykładzie obok.

Start interwałowy dla tras A, B, C co 1 minutę.

Kody punktów kontrolnych wraz z opisami na mapie dla wszystkich tras.

Limit czasowy dla wszystkich tras wynosi 30 minut.



6. MAPA

Sky Tower

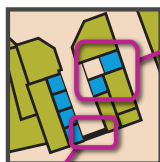
Skala 1:1250

Format mapy: A3

Autor: Wojciech Dwojak

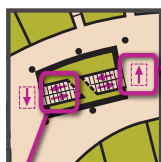
Aktualizacja: I.2013 (całkowicie nowa mapa, w terenie, w którym wcześniej nie było mapy)

Mapa wykonana na bazie przepisów ISSOM 2007



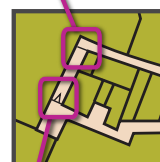
Windy, oznaczone są kolorem niebieskim. Wolno korzystać tylko z wind oznaczonych na mapie tym kolorem.

Ściana/barierka, obowiązuje bezwzględny zakaz przekraczania linii tej grubości.



Schody ruchome, strzałki określają kierunek poruszania się schodów.

Schody ruchome, strzałka określa, w jakiej płaszczyźnie poruszają się schody. Strzałka skierowana w górę (na północ) schody poruszają się ku górze. Strzałka skierowana w dół (na południe) schody poruszają się na dół.



Linia tej grubości pokazuje **drzwi**, przez które można przebiec w obu kierunkach.

Ten symbol określa **drzwi**, które otwierają się w kierunku wskazanym przez strzałkę. Oznacza to, że przez te drzwi można przebiec tylko w pokazanym kierunku. Od drugiej strony drzwi nie będą się otwierały.



W piktogramach zostanie wykorzystany nowy znak, który oznacza umiejscowienie punktu na drzwiach.

Symbol na mapie = Sposób otwierania drzwi

Organizator:



Dolnośląski Związek Orientacji Sportowej

Partnerzy:




Media:



młodzieżowe centrum informacji i rozwoju

7. PUNKTY KONTROLNE

Część punktów będą to stacje SI przymocowane do małych lampionów, taki zestaw będzie przyczepiony do drzwi lub innych elementów stałych, jak na przykładzie poniżej. Część punktów będzie stała na koziołkach.



8. TEREN ZAWODÓW i UBIÓR

Sky Tower	
Typ terenu	Teren galerii handlowej.
Roślinność	Poza pojedynczymi doniczkami, brak.
Przebieżność	W zależności od piętra i rodzaju schodów, od bardzo dobrej do utrudnionej.
Ubiór	Buty: Obowiązkowo obuwie płaskie. Reszta ubioru: Zdecydowanie krótkie spodenki i krótka góra.

Na tym etapie lampa nie będzie potrzebna.

9. TRASY

Ze względu na charakterystykę biegu, długości tras są orientacyjne.

Trasa	Długość	PK	Opis	Autor: Wojciech Dwojak
A	ok. 1050 m	18	Elita	- najdłuższa i najtrudniejsza trasa - dla wyczynowców
B	ok. 850 m	14	Trudna	- dla wprawionych w boju, ale wciąż na początku drogi
C	ok. 700 m	13	Łatwa	- dla początkujących, to może być Twoja pierwsza trasa
D	ok. 300 m	5	Rekreacyjna	- dla dzieci, rodziców z dziećmi, w sam raz na spacer z mapą

Na trasę **D** nie obowiązują zgłoszenia. Jest to trasa rekreacyjna, w której wystartować może każdy, w każdym momencie. Trasę pokonuje się bez wykorzystanie systemu elektronicznego, w związku z tym nie jest liczony czas i nie są publikowane wyniki.

Mapy na trasę **D** do pobrania będą w Biurze Zawodów oraz na starcie.

10. WYNIKI

Wyniki ogłoszone będą do 24 godzin po zakończeniu zawodów na stronie www.bno.pl

11. ZGŁOSZENIA/PŁATNOŚĆ

W związku z przekroczeniem liczby 200 zgłoszeń przez formularz internetowy, zgłoszenia można przysyłać na adres mailowy bno.wroclaw@gmail.com (imię i nazwisko, klub, trasę, rok urodzenia, numer SI lub wypożycznię). Organizatorzy posiadają 15 dodatkowych miejsc, które rozdysponują pomiędzy osoby zgłoszone przez maila. Lista osób, które zostaną zakwalifikowane dostępna będzie w niedzielę 20.01 w godzinach wieczornych na stronie www.bno.pl

Opłaty:

Wpisowe	8 zł
Wypożyczenie chipa SI	2 zł

Organizator:



Dolnośląski Związek Orientacji Sportowej

Partnerzy:



Media:



młodzieżowe centrum informacji i rozwoju

Na tym etapie istnieją dwie opcje zapłaty wpisowego:

Lp	OPCJA	KORZYŚCI
1	PŁATNOŚĆ W BIURZE ZAWODÓW dotychczasowy sposób płatności	+ płatność w dniu zawodów, na miejscu,
2	PŁATNOŚĆ PRZELEWEM 87 1160 2202 0000 0002 3017 7716 Dolnośląski Związek Orientacji Sportowej 50-529 Wrocław; ul. Borowska 1-3 w tytule prosimy podać imię i nazwisko, termin płatności do 21.01.13, godz. 24	+ możliwość przybycia do Centrum Zawodów w dowolnie wybranym momencie, + możliwość odebrania chipa SI, po godzinach pracy biura (w miejscu czytania chipa SI), + brak konieczności stania w kolejce do biura,

Opłata za zgubienie chipa SI organizatora wynosi 150 zł.

UWAGA: Zawodnicy są odpowiedzialni za przelanie odpowiedniej kwoty wpisowego.

UWAGA: Osoby, które dokonały zgłoszenia, ale wiedzą, że nie przyjadą na zawody prosimy o przesłanie informacji o tym na bno.wroclaw@gmail.com

12. ANKIETA

Do wszystkich osób, które zgłosiły się do startu w etapie, wysłana będzie drogą mailową ankieta. Ankieta ma na celu poprawę jakości zawodów, a jej wypełnienie jest dobrowolne.

13. UWAGI

1. Przypominamy o respektowaniu postanowień Regulaminu na ten etap.
2. W trakcie biegu obowiązuje całkowity zakaz wbiegania do sklepów, punktów gastronomicznych. Żaden punkt nie będzie umiejscowiony w takim miejscu.
3. Na części drzwi będą przyklejone znaki zakazujące przebiegania przez nie. Część z tych drzwi (których nie wolno przekraczać) ma ustawiony ograniczony dostęp, co oznacza, że zazwyczaj można je pokonać tylko w jedną stronę. Może więc dojść do sytuacji, kiedy nie będziemy mogli wrócić spowrotem. W przypadku klatek schodowych wyjście na zewnątrz znajduje się na najniższym piętrze. Osoby, które nie są pewne swoich możliwości orientowania się terenie proszone są o zabranie telefonów komórkowych, w przypadku znalezienia się w wyżej opisanej sytuacji prosimy zadzwonić pod numer telefonu, który dostępny będzie na mapie.
4. Jeszcze raz apelujemy o zachowanie ostrożności!

Organizator:



Dolnośląski
Związek
Orientacji
Sportowej

Partnerzy:



Media:



młodzieżowe
centrum
informacji
i rozwoju