


WNOF 13

WROCLAW NIGHT

O-FIGHT



BIULETYN - ETAP 2 - 08.01.2013

1. LOKALIZACJA

Centrum zawodów - znajduje się na terenie szkoły Lotniczych Zakładów Naukowych przy ulicy Kleczowskiej. Dojście z przystanku autobusowego 131, N - **200 m**. Dojście nie będzie oznakowane.

Parking - Samochody można parkować na parkingu na terenie LZN oraz na parkingu przy bramie głównej LZN przy ulicy Kleczowskiej. Przy parkowaniu pomagać będzie parkingowy, prosimy słuchać się jego wskazówek.

WROCLAW

CENTRUM ZAWODÓW

LOTNICZE ZAKŁADY NAUKOWE

N 51° 08'45
E 17° 07'21

jakdojade.pl
NAWIGACJA W KOMUNIKACJI MIEJSKIEJ

Kliknij na baner, aby dowiedzieć się jak dojechać do Centrum Zawodów komunikacją miejską

Kliknij tutaj, aby przejść do dokładnej mapy dostępnej na stronie www

2. TERMIN

08.01.2013 - wtorek

Biurowo zawodów czynne w godzinach 17.15-18.15.

Informacje wzdłuż tego paska będą się zmieniać w kolejnych Biuletynach / Informacje

Organizator:



Dolnośląski Związek Orientacji Sportowej

Partnerzy:



Media:



młodzieżowe centrum informacji i rozwoju

3. START i META

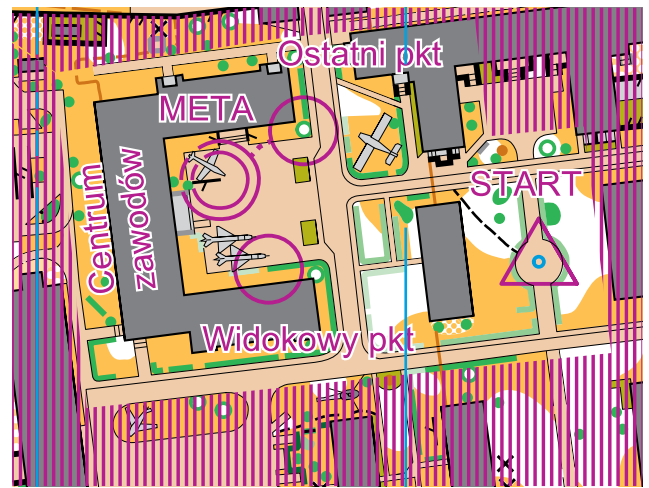
Minuta "00" godz. 18:00

Start znajduje się około 80 m od centrum zawodów.
Meta znajduje się w centrum zawodów

Przypominamy o „podbiciu” stacji START, po wystartowaniu.

Szczytanie chipa SI będzie można dokonać tylko w centrum zawodów. Dlatego po podbiciu puszki meta prosimy niezwłocznie udać się do biura zawodów.

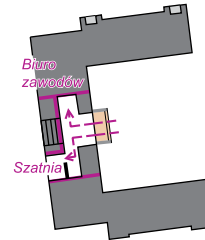
Rozgrzewka możliwa tylko wzduż ulicy Kiełczowskiej. Obowiązuje zakaz chodzenia po terenie LZN i osiedlu pomiędzy ulicami Kiełczowską, Poleską i Litewską.



4. CENTRUM ZAWODÓW

Centrum Zawodów znajduje się w budynku głównym LZN.

W budynku możliwe będzie skorzystanie z szatni, toalety.



5. FORMA ZAWODÓW

Klasyczna trasa z punktami po kolei.

Start interwałowy dla tras A, B, C co 1 minutę.

Kody punktów kontrolnych wraz z opisami na mapie dla wszystkich tras.

Limit czasowy dla wszystkich tras wynosi **60 minut**.

6. MAPA

Lotnicze Zakłady Naukowe

Skala 1:3000

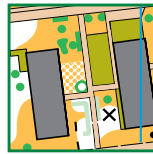
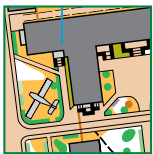
Warstwicę co 2m

Autor: Kostiantyn Majasow

Format mapy: A4

Aktualizacja: XII.2012 (całkowicie nowa mapa, w terenie, w którym wcześniej nie było mapy)

Mapy wykonane wg. przepisów [ISSOM 2007](#)



7. PUNKTY KONTROLNE

Stacje SI przymocowane do małych lampionów, w niektórych miejscach na stojakach. Opisy punktów na mapach.

8. TEREN ZAWODÓW i UBIÓR

Lotnicze Zakłady Naukowe	
Typ terenu	Typowy teren miejski z różnorodną zabudową.
Roślinność	Uboga, głównie pojedyncze krzaki, drzewka i żywopłoty
Przebieżność	Bardzo dobra
Ubiór	Buty: Zalecane obuwie płaskie. Reszta ubioru: Ze względu na brak naturalnych przeszkód, zalecany ubiór to odzież w której czujemy się najbardziej komfortowo.

ZALECAMY

Organizator:



Dolnośląski Związek Orientacji Sportowej

Partnerzy:



Media:



młodzieżowe centrum informacji i rozwoju

9. TRASY

Trasa	Długość	PK	Opis	Autor: Kostiantyn Majasow
A	2500 m	25	Elita	- najdłuższa i najtrudniejsza trasa - dla wyczynowców
B	2000 m	14	Trudna	- dla wprawionych w boju, ale wciąż na początku drogi
C	1250 m	10	Łatwa	- dla początkujących, to może być Twoja pierwsza trasa
D	500 m	5	Rekreacyjna	- dla dzieci, rodziców z dziećmi, w sam raz na spacer z mapą

Nie obowiązują zgłoszenia na trasę D. Jest to rekreacyjna trasa, w której wystartować może każdy, o w każdym momencie. Trasę pokonuje się bez wykorzystanie systemu elektronicznego, w związku z tym nie jest liczony czas i nie są publikowane wyniki.

Mapy na trasę D do pobrania będą w Biurze Zawodów oraz na starcie.

10. WYNIKI

Wyniki ogłoszone będą do 24 godzin po zakończeniu zawodów na stronie www.bno.pl

11. ZGŁOSZENIA

ZGŁOSZENIA	ZGŁOSZENIA PRZEZ FORMULARZ ZGŁOSZENIOWY	ZGŁOSZENIA PRZEZ MAIL bno.wroclaw@gmail.com
Termin zgłoszeń przez formularz upływa w niedzielę przed etapem, o godzinie 24:00, po tym terminie formularz zostanie zamknięty, potem możliwe dogłaszanie się przez e-maila.	<ol style="list-style-type: none"> Wejdź na stronę http://bno.pl/index.php?w=wnof13 Wybierz formularz zgłoszeniowy adekwatny do etapu. Wypełnij dane i prześlij. Swoje zgłoszenie będziesz mógł sprawdzić na liście zgłoszonych 	W treści maila prosimy podać: <ol style="list-style-type: none"> Imię i Nazwisko Klub Rok urodzenia Numer chipa lub chęć wypożyczenia Trasę na której startuje (A, B lub C)
do niedzieli (godz. 24) przed zawodami	8 zł	12 zł
po niedzieli	formularz zamknięty	15 zł

Wypożyczenie chipa SI	2 zł
------------------------------	-------------

Opłata za zgubienie chipa SI organizatora wynosi 150 zł.

Płatność dokonuje się w Biurze Zawodów, w dniu startu.

UWAGA: Na zawody nie będą drukowane dodatkowe mapy, dlatego osoby, które nie dokonały zgłoszenia mogą nie dostać mapy na starcie.

UWAGA: Osoby, które dokonały zgłoszenia, ale wiedzą, że nie przyjadą na zawody prosimy o przesłanie informacji o tym na bno.wroclaw@gmail.com

UWAGA: W celu usprawnienia dokonywania zapisów w dniu zawodów w centrum zawodów. Osoby, które chcą zmienić numer karty SI będą obsługiwane na końcu kolejki. Prosimy więc o dokładne zastanowienie się przed podaniem numeru SI w zgłoszeniu.

12. ANKIETA

Do wszystkich osób, które wzięły zgłosiły się do startu w etapie, wysłana będzie drogą mailową ankieta. Ankieta ma na celu poprawę jakości zawodów, a jej wypełnienie jest dobrowolne.

Organizator:



Dolnośląski Związek Orientacji Sportowej

Partnerzy:



Media:



młodzieżowe centrum informacji i rozwoju